











TINGMÄRGID

-  Kinnistu piir
-  Raadatav ala
-  Projekteeritud asfaltbetoonkate
-  Projekteeritud freespurukate
-  Projekteeritud kruuskate
-  Projekteeritud haljasala
-  Projekteeritud rehvide puhastamise ala
-  Projekteeritud katte serv
-  Projekteeritud tugipeenna serv
-  Projekteeritud liiklusemärgi post

Muudatused:	Kuupäev	Muudatuste kirjeldus
Geoalus:	Koostaja: Rae Geodeesia	Töö nr: G-24-22 Mõõdistatud: august 2024
Koordinaadid L-EST97 süsteemis, Kõrgused EH2000 (Amsterdami null) süsteemis.		
TPK Projekt OÜ <small>TPK Projekt OÜ Narva mnt 32-5 Tallinn 10120 Eesti tel +372 5228311 lauri@tpkprojekt.ee reg: 16418999 MTR EEP004706 EPE001531, 11.01.2022</small>		Projekti nimi: Saida ringtee ristmik Teed ja platsid
Projekti juht	Lauri Künnapuu	Objekti asukoht: Riigitee nr 11360 Riisipere - Kernu tee km 2,48 Odulemma küla, Saue vald, Harjumaa
Projekteerija	Lauri Künnapuu	Joonise nimi: Asendiplaan
Faili nimi:	6824_PP_TL-4_v03_asendiplaan.dwg	Töö nr: 6824
Koostatud / trükitud:	27.09.2024 / 27.09.2024	Joonise tähis [nr - leht (lehti)]: TL-4-02
		Staadium: Põhiprojekt
		Mõõtka: 1:500