

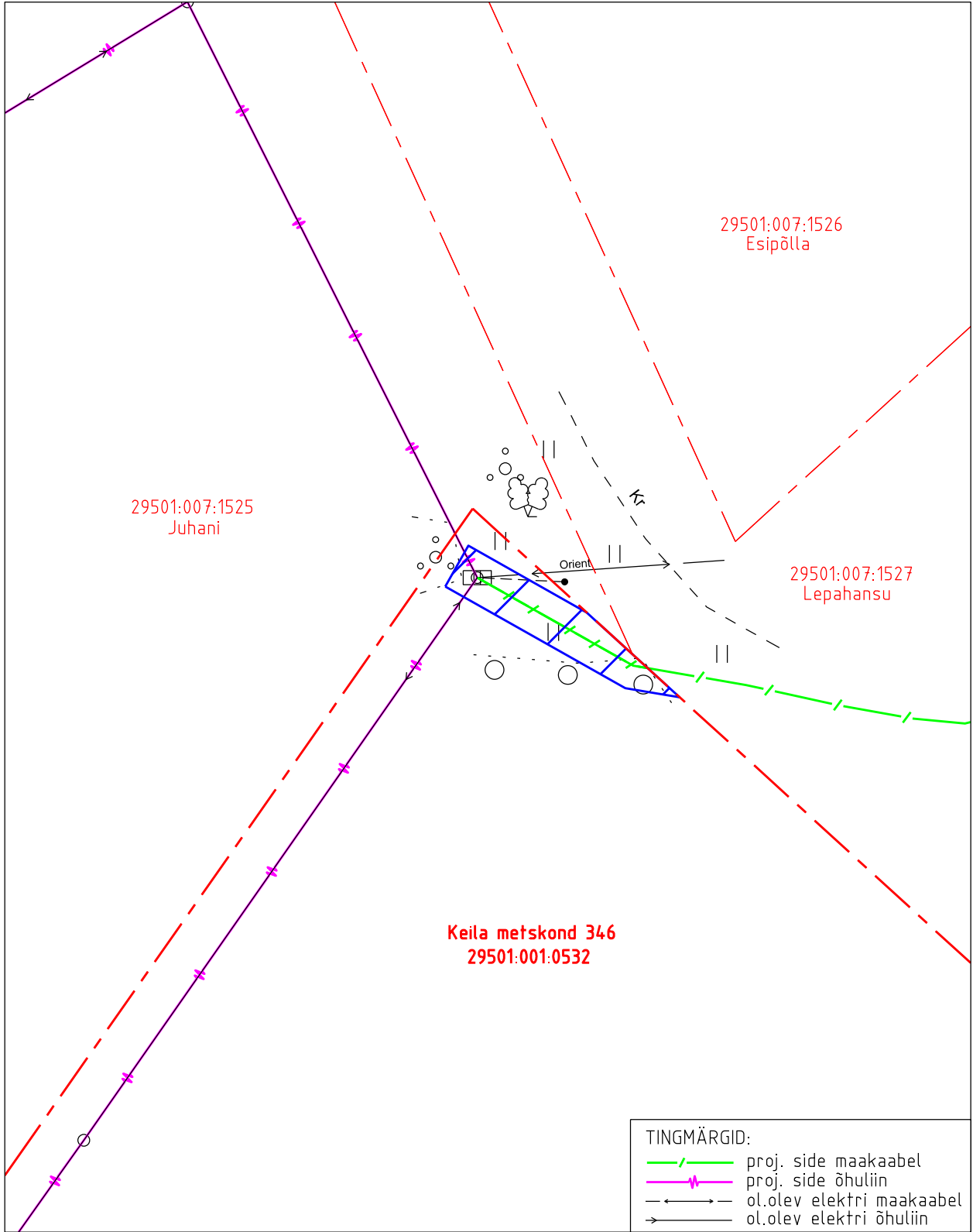
Koormatava ala asendiplaan




Kinnistu nimi: Keila metskond 346 (KV67580)

Katastritunnus: 29501:001:0532

Asukoht: Tuulna küla, Lääne-Harju vald, Harju maakond

Kirjanurk OÜ töö nr 8884P/Enefit Connect OÜ tellimus VT1926



-  Koormatava ala pindala kokku ligikaudu 18 m²
-  Koormatava katastriüksuse piir
-  Katastriüksuste piirid

Plaan
M 1:250

Koostaja:
OÜ Kirjanurk