

22107 Rootsi-Laeva-Siniküla tee,
Ristumine teemaaga 1.49 km

X = 6484850
Y = 638500

Vana-Mällo
38301:002:0291







22107 Rootsi-Laeva-Siniküla tee
38301:002:0072

Pärka
38301:002:0014

Peedo
38301:002:0488

A4 M 1:500

Tartu maakond, Tartu vald, Laeva küla, 22107 Rootsi-Laeva-Siniküla tee
Katastritunnus: 38301:002:0072, registriosa nr 5554950
Projekti nr FP1081 "Laeva liitumised"
Projekti koostaja: Fiberup OU

-  Isikliku kasutusõiguse ala ca 64m²
-  Olul. Isikliku kasutusõiguse ala
-  Lepingu objektiks oleva kinnistu piir
-  Kinnistupiirid
-  Projekteeritud sidekanalisatsioon (mikrotorustik)
-  Olemasolev sidetrass