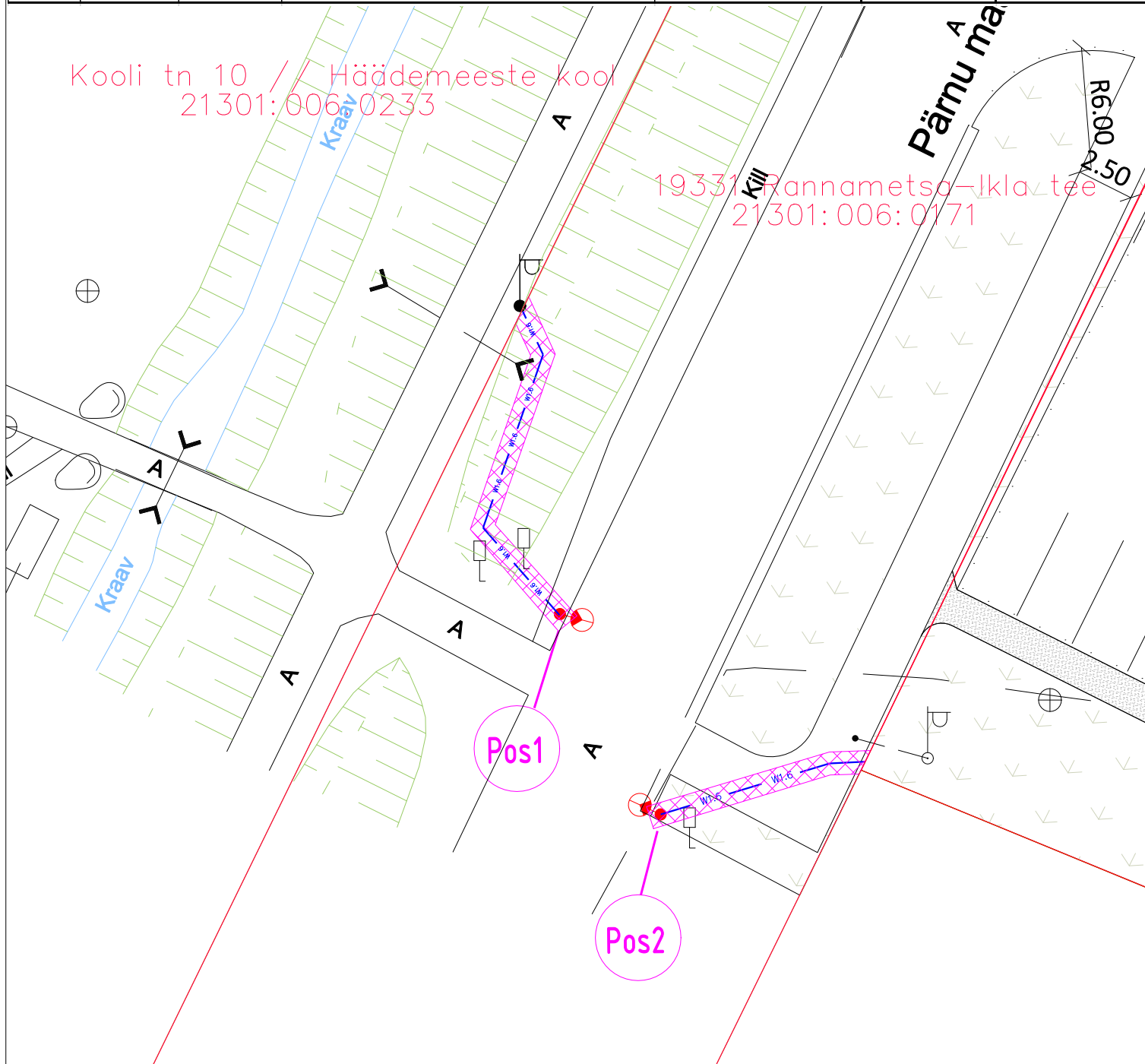






ISIKLIKU KASUTUSÕIGUSE SEADMISE PLAAN

Jrk nr	IKÕ ala Pos nr (plaanil)	Kinnistu registriosa nr	Katastriüksuse tunnus, nimi ja sihtotstarve	IKÕ ala ulatus riigiteel	Ala pindala ruutmeetrites	Rajatis
1	Pos 1	8332150	21301:006:0171 19331 Rannametsa-Ikla teel Transpordimaa 100%	riigitee 19331 km 6,00	17	Ülekäiguraja valgusti ning toiteliin
2	Pos 2	8332150	21301:006:0171 19331 Rannametsa-Ikla tee Transpordimaa 100%	riigitee 19331 km 6,00	10	Ülekäiguraja valgusti ning toiteliin



-  KINNISTUPIIR
-  PROJEKTEERITUD ÜLEKÄIGURAJA VALGUSTI MAST
-  W1.6 W1.6 W1.6 PROJEKTEERITUD VALGUSTI TOITEKAABEL
-  IKÕ SEADMISE ALA ÜLEKÄIGURAJA VALGUSTUSELE JA TOITELIINIDELE

Rajatise tehnilised andmed:
 Projekteeritavate kaabliinide pikkus 25.3m
 Kaitsevööndi laius toitekaabli teljest 0,5m mõlemale poole.
 Koostas: Robert Kuusemets
 Mõõtkava 1:500