


Väljavõte Sonda ja Lügenuse valla ühise olulise ruumilise mõjuga objekti („Purtse“ tuulikupargi) asukohavaliku üldplaneeringu teemaplaneering kaardist



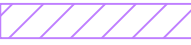






Plan. tuulikute grupi paiknemise ala

Legend

 Purkse tuulikupargi planeeringuala piir

## TINGMÄRGID

-  Valla piir
-  Tuuleenergia potentsiaaliga alad (vastavalt Ida-Viru maakonnaplaneeringule)
-  Tingmärk vastavalt koostamisel olevale Lügenuse üldplaneeringule
-  Potentsiaalselt sobivad alad tuuleenergeetika arendamiseks (täpsustub DP, KSH käigus)
-  Plan. tuulikute grupi nr 1 ala
-  Plan. tuuliku asukoht
-  Plan. tuuliku pos nr

MÄRKUSED:  
Aluskaardina on kasutatud Maa-ameti põhikaarti WMS teenusena.

OÜ Hendrikson & Ko  
Maakri 29  
Tallinn 10145

tel 740 9800  
hendrikson@hendrikson.ee

Koostaja  
N.Bruk

Vastutav planeerija  
J.J.Sibul

Kuupäev  
29.05.2024

Töö koostamisest huvitatud isik  
Varja Windfarm OÜ

Asukoht  
Lügenuse vald

Töö nimetus

Varja tuulikupargi planeeringualal nr 1  
detailplaneering

Joonis

Planeeringuala kontaktvööndi seosed