




Väljavõte Maa-ameti kaardirakenduse X-GIS põhikaardist (september 2023)

### Tingmärgid

-  Planeeringuala piir
-  Tuletõrje veevõtukoht

	<b>DP Projektbüro OÜ</b> Reg.kood 11217547 EEP000710, 26.04.2006 Rohu 5, Kuressaare Tel. +372 4545491	<b>DETAILPLANEERING</b>	Töö nr. 05-22-DP
		Huvitatud isik: <b>Muhu Lavendlitalu OÜ</b>	Joonis DP1
<b>Koostajad:</b>	<b>Alar Oll</b> <b>Janika Jürgenson</b>	<b>Liiva küla Mulgu katastriüksuse detailplaneering</b> <b>Liiva küla</b> <b>Muhu vald, Saare maakond</b>	
<b>Kuupäev:</b>	<b>04.09.2023</b>	<b>Situatsiooniskeem</b>	Mõõtkava 1:10000