

Isikliku kasutusõiguse ala plaan

71 Rõngu-Otepää-Kanepi tee

Katastritunnus 55601:001:0002

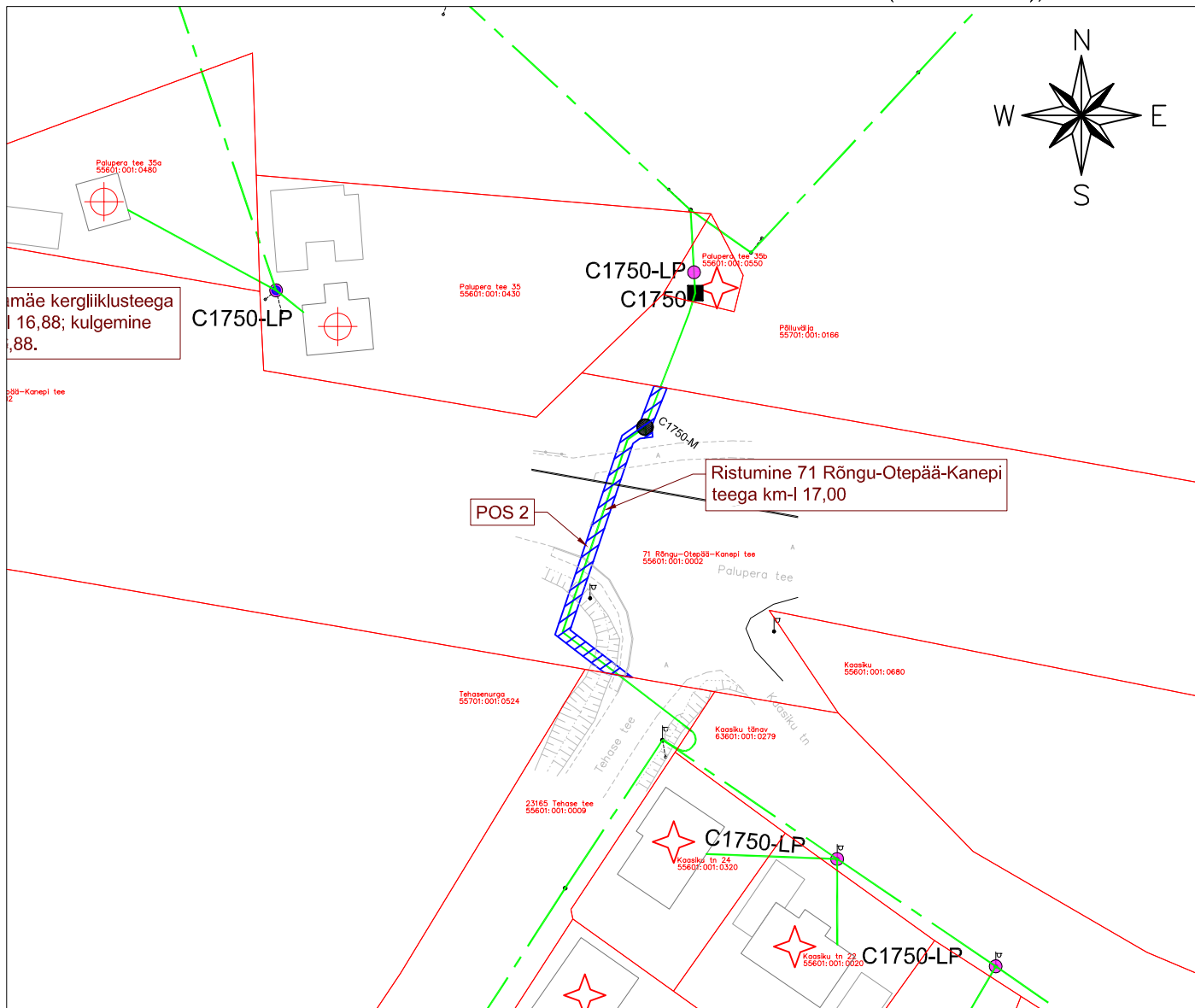
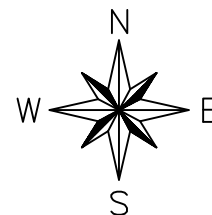
Registriosa nr 7313150

Passiivse elektroonilise side juurdepääsuvõrgu rajamine

Otepää linnas

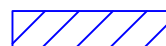
Töö nr: VT1750

M 1:1000 (1 cm = 5.0 m), A4 PLAAN 2/2



TINGMÄRGID:

- Katastriüksuse piir
- Projekteeritud side maakaabelliin
- - Projekteeritud side õhuliin



Kasutusõiguse ala ca 238 m²

Jrk nr	IKÖ ala pos nr plaanil	Kinnistu registriosa nr	Katastriüksuse tunnus, nimi ja sihtotstarve	Asukoht riigitee (nr ja nimi) suhtes (lõigu algus ja lõpp km)	Ala pindala m ²
1	Pos 1	7313150	55601:001:0002 71 Rõngu-Otepää-Kanepi tee Transpordimaa	Ristumine 71 Rõngu-Otepää-Kanepi tee KM 16,85. Kulgemine 71 Rõngu-Otepää-Kanepi tee KM 16,85-16,88.	132 m ²
2	Pos 2	7313150	55601:001:0002 71 Rõngu-Otepää-Kanepi tee Transpordimaa	Ristumine 71 Rõngu-Otepää-Kanepi tee KM 17,00	106 m ²