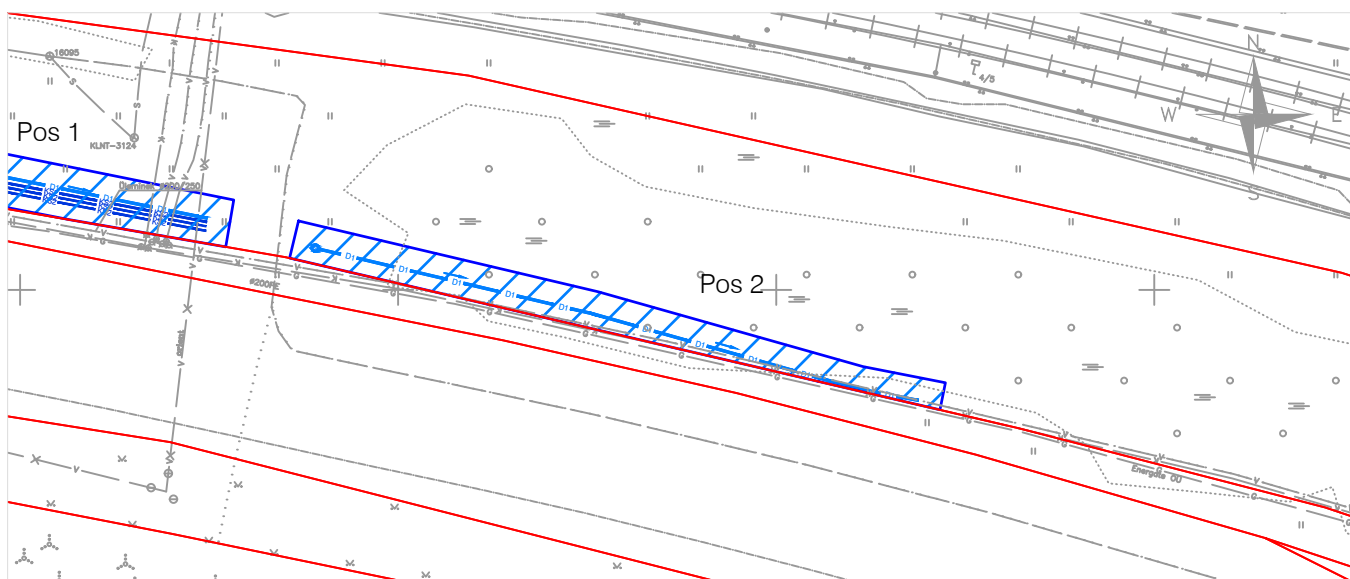
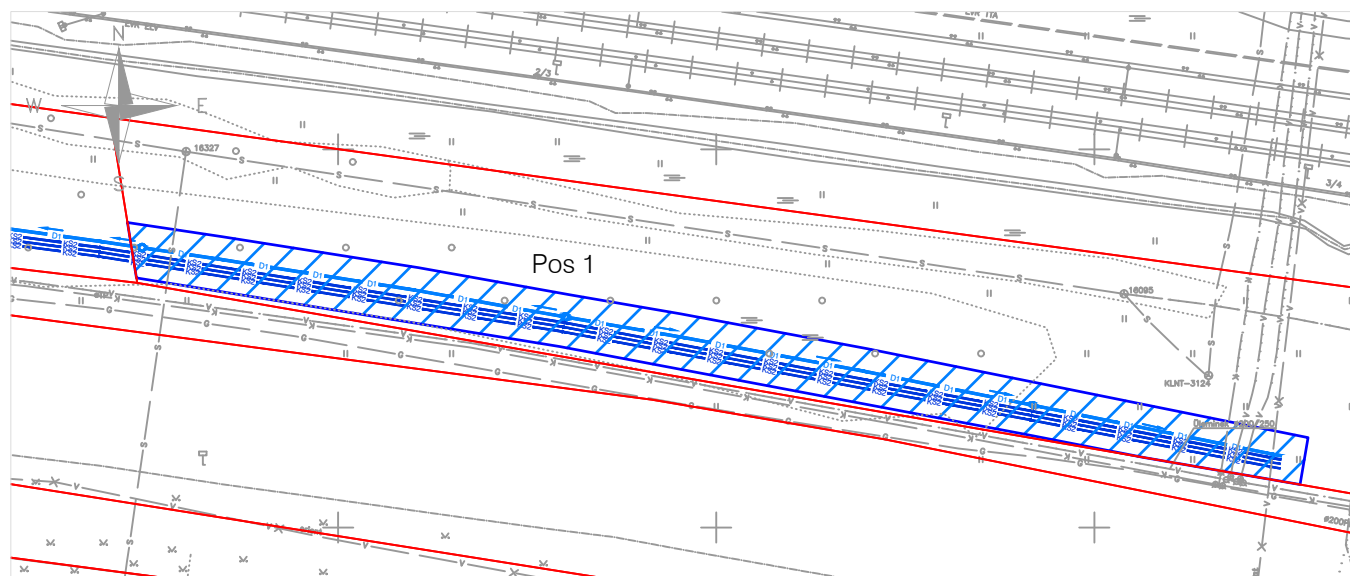






ISIKLIKU KASUTUSÕIGUSE ALA PLAAN

Suur-Sõjamäe tänav 43
M 1:1000 A4



TINGMÄRGID:

-  Katastriüksuse piir
-  Projekteeritud täisringaugustega
drenaažitoru koos vaatluskaevuga
-  Projekteeritud sademevee
survekanalisatsioon
-  Isikliku kasutusõiguse ala

Rajatise tehnilised andmed:

Isikliku kasutusõiguse ala: 1504 m²
Pos 1: 1113 m²
Pos 2: 391 m²