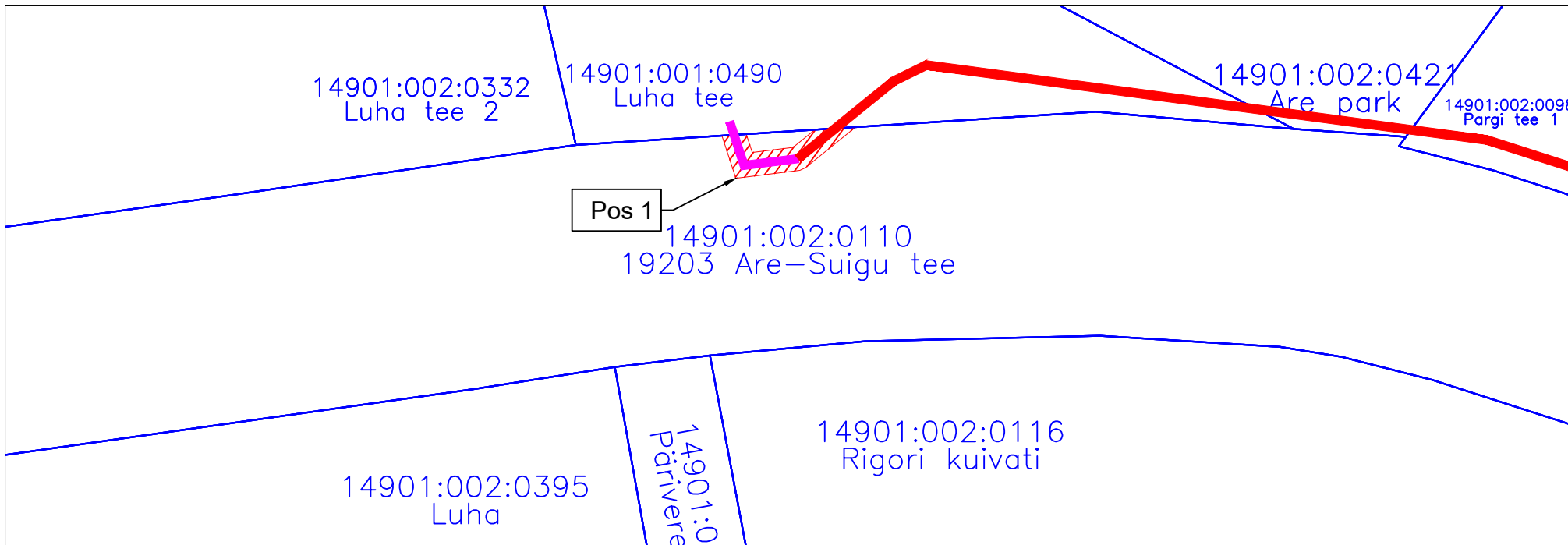




Tehnorajatise asukoha plaan
Pärnu maakond, Tori vald, Niidu küla, 19203 Are-Suigu tee
Katastri nr. 14901:002:0110
M 1:500



TINGMÄRGID

-  Katastripiir
-  Projekteeritud side-õhuliin
-  Projekteeritud sideliin maasisene
-  Kasutusõiguse ala

Jrk nr	Koormatav ala Pos nr (plaanil)	Kinnistu registriosa number	Katastriüksuse tunnus, nimi ja sihtotstarve	Asukoht rigitee (nr ja nimi) suhtes (lõigu algus ja lõpp km)	Ala pindala ruutmeetrites m ²
1	Pos 1	10260150	14901:002:0110; 19203 Are-Suigu tee; Transpordimaa 100%	19203 Are-Suigu tee km 1,39	23

Töö tellija: Enefit Connect OÜ
Sidevõrgu projekteerimine ja ehitus
Aruküla, Lääneranna vald (A65N057)
Eelprojekt - VT1832
Töö nr. 22-353
Koostas: Aneta Andersson
Hepta Group Energy OÜ projekteerija