

km 4,12

Annika
33401.001.0184

Multi ELASA sidekaev 021K08
Kaevu ja kaabliaru 30m
Pirrituspunkti kaevu sein

MultiHänie DB 4x24/10
Kass paigaldada kinnise meetodil
Kassi ristsetorus ka 18,0m
Trassid kaabli sissevõtu 2,0m ümbristavast maapinnast

48 kullina kaabel puhuda 4-avalise sidekaevu 021K09 ja 021K08 vahelise multitoru 2. mikrotorusse
Lõugu tähisteks 021.011H03

Gymnadenia conopsea
(harilik kaeraaam) KL09310694

Iris sibirica
(kübari võhumbõki) KL09310693

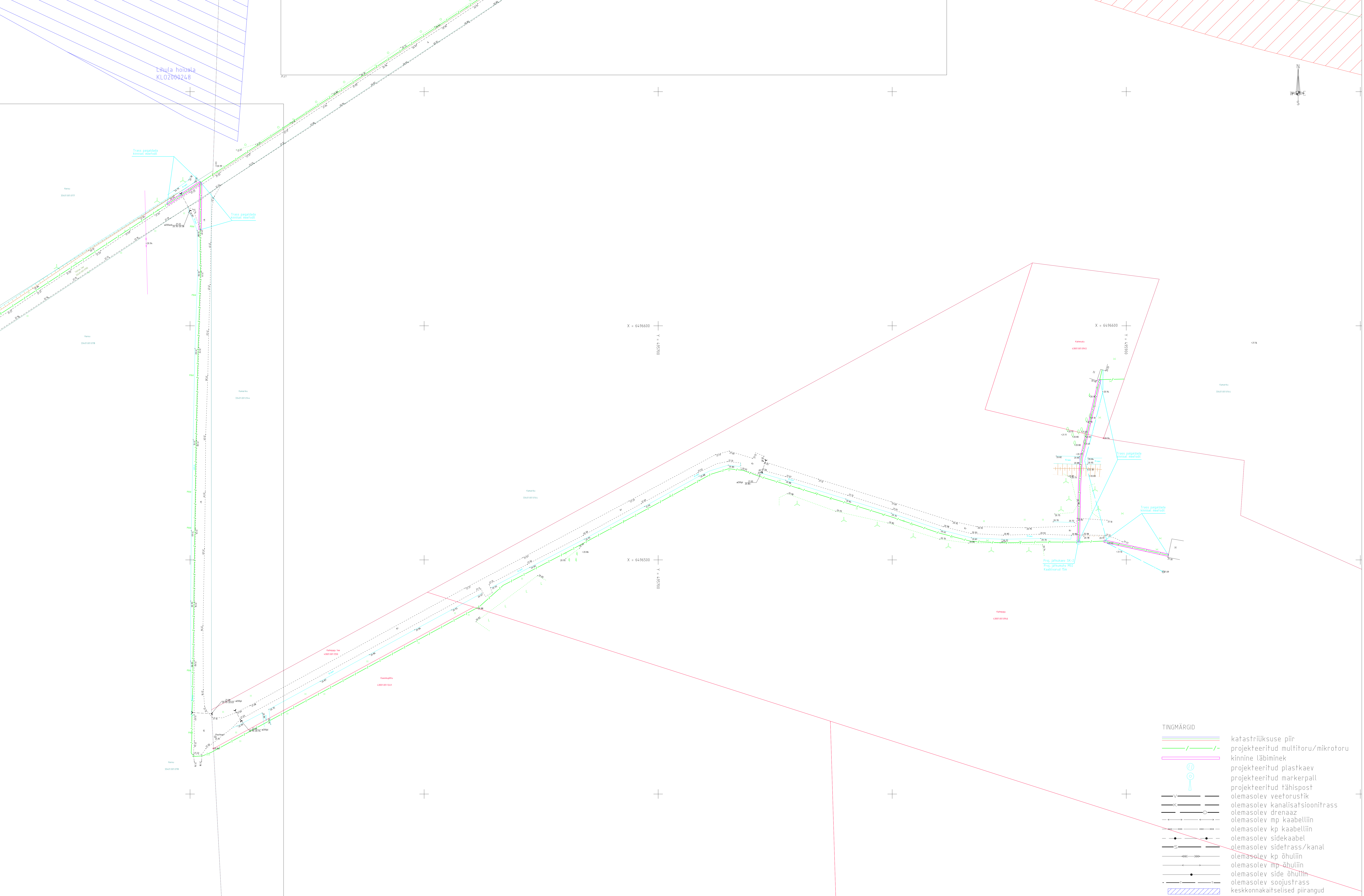
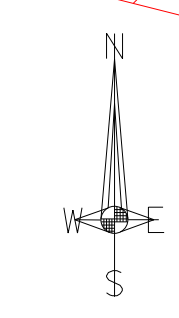
Orchis militaris
(harilik saap) KL09310691

Annika
33401.001.0184

- TINGMÄRGID
- katastriüksuse piir
 - projekteeritud multitoru/mikrotoru
 - kinnine läbiminek
 - projekteeritud plastkaev
 - projekteeritud markerpall
 - projekteeritud tähispost
 - olemasolev veetorstik
 - olemasolev kanalisatsioonitrass
 - olemasolev drenaaž
 - olemasolev mp kaabelliin
 - olemasolev kp kaabelliin
 - olemasolev sidekaabel
 - olemasolev sidetrass/kanal
 - olemasolev kp õhuliin
 - olemasolev mp õhuliin
 - olemasolev side õhuliin
 - olemasolev soojustrass
 - keskkonnakaitsepirangud
 - avalikult kasutatava tee kaitsevoond
 - kilomeetri tähis, ristumise km
 - puuriskaevik

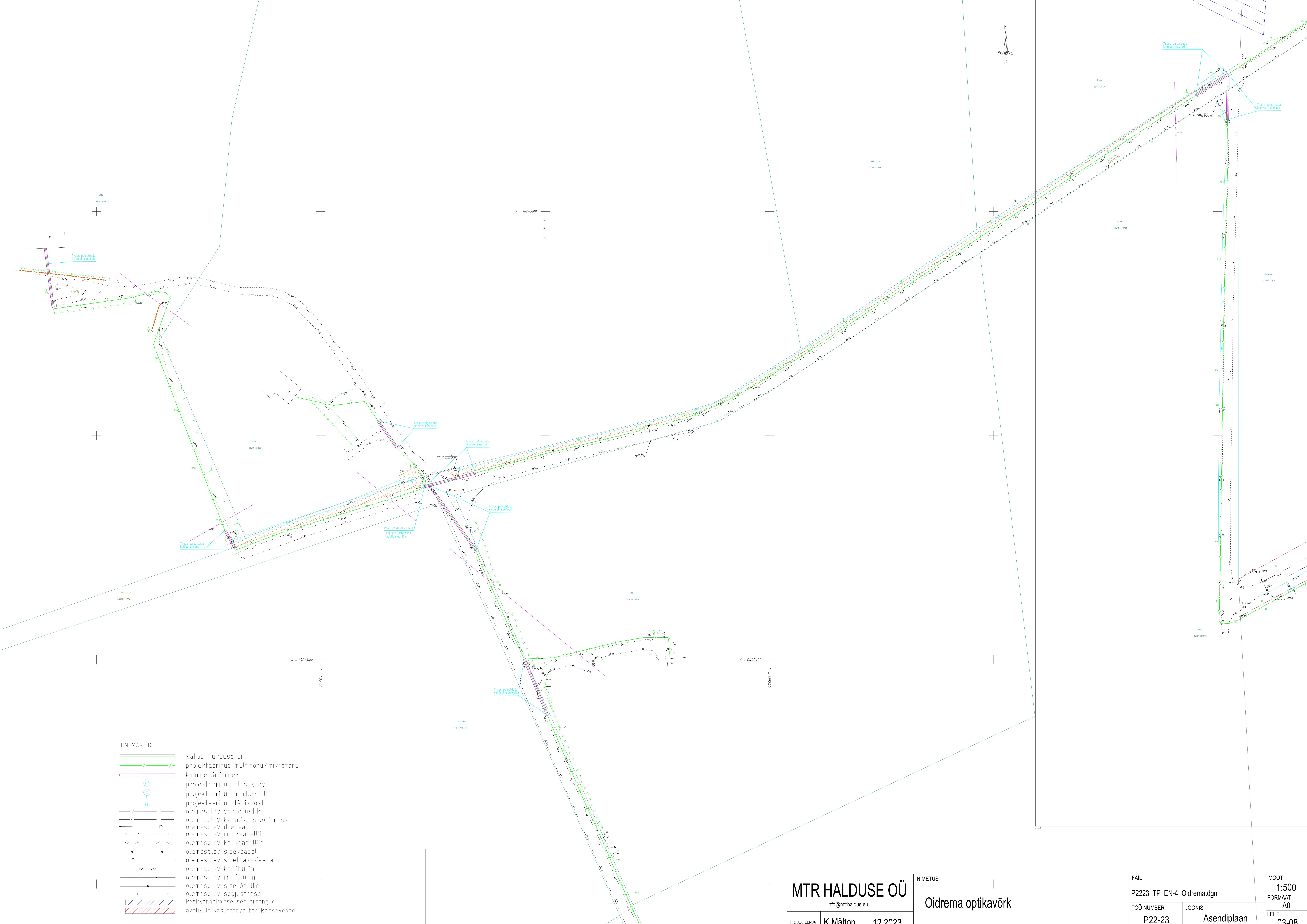
MTR HALDUSE OÜ info@mtrhaldus.eu		NIMETUS		FAIL	MÖÖT
		Oidrema optikavõrk		P2223_TP_EN_4_Oidrema.dgn	1:500
PROJEKTEERIJAL	K.Mälton	12.2023	TÖÖ NUMBER		FORMAAT
			P22-23	JOONIS	A2
			Asendiplaan		LEHT
					01-08

Lihula hoiuala
KLO2060248



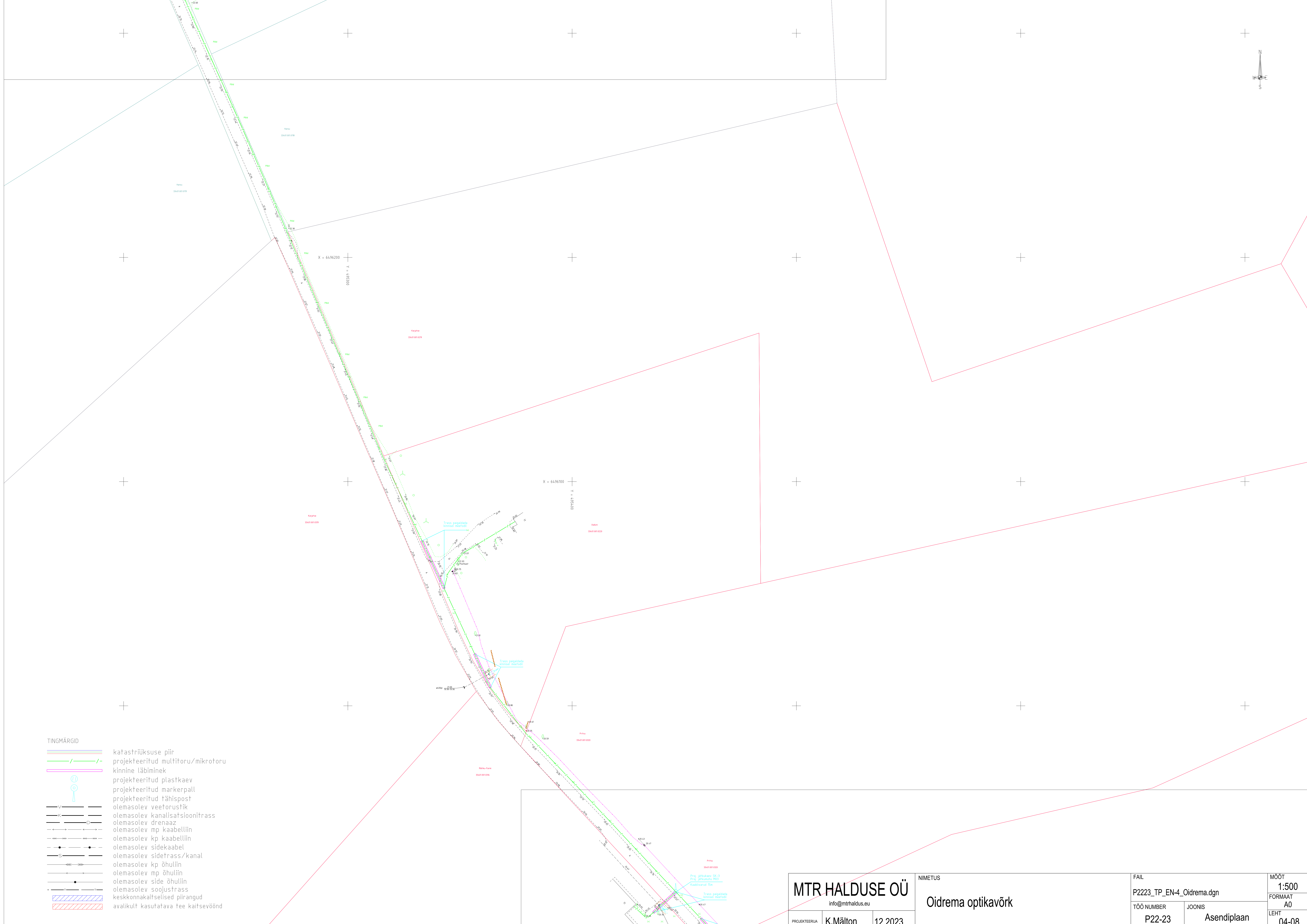
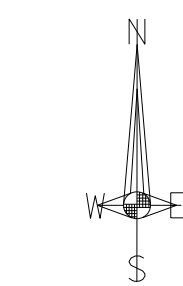
TINGMÄRGID	
	katastriüksuse piir
	projekteeritud multitoru/mikrotoru
	kinnine läbimine
	projekteeritud plastkaev
	projekteeritud markerpall
	projekteeritud tühispost
	olemasolev veetorustik
	olemasolev kanalisatsioonitrass
	olemasolev дренаaz
	olemasolev mp kaabelliin
	olemasolev kp kaabelliin
	olemasolev sidekaabel
	olemasolev sidetrass/kanal
	olemasolev kp õhuliin
	olemasolev mp õhuliin
	olemasolev side õhuliin
	olemasolev soojustrass
	keskkonnakaitselised piirangud
	avalikult kasutatava tee kaitsevöönd


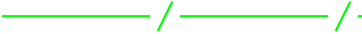

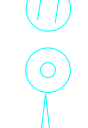






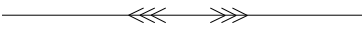







MTR HALDUSE OÜ info@mtrhaldus.eu		NIMETUS Oidrema optikavõrk	FAIL P2223_TP_EN-4_Oidrema.dgn	MOOT 1:500
PROJEKTEERIA K.Mälton	12.2023		TÖÖ NUMBER P22-23	FORMAAT A0
			JOONIS Asendiplaan	LEHT 02-08

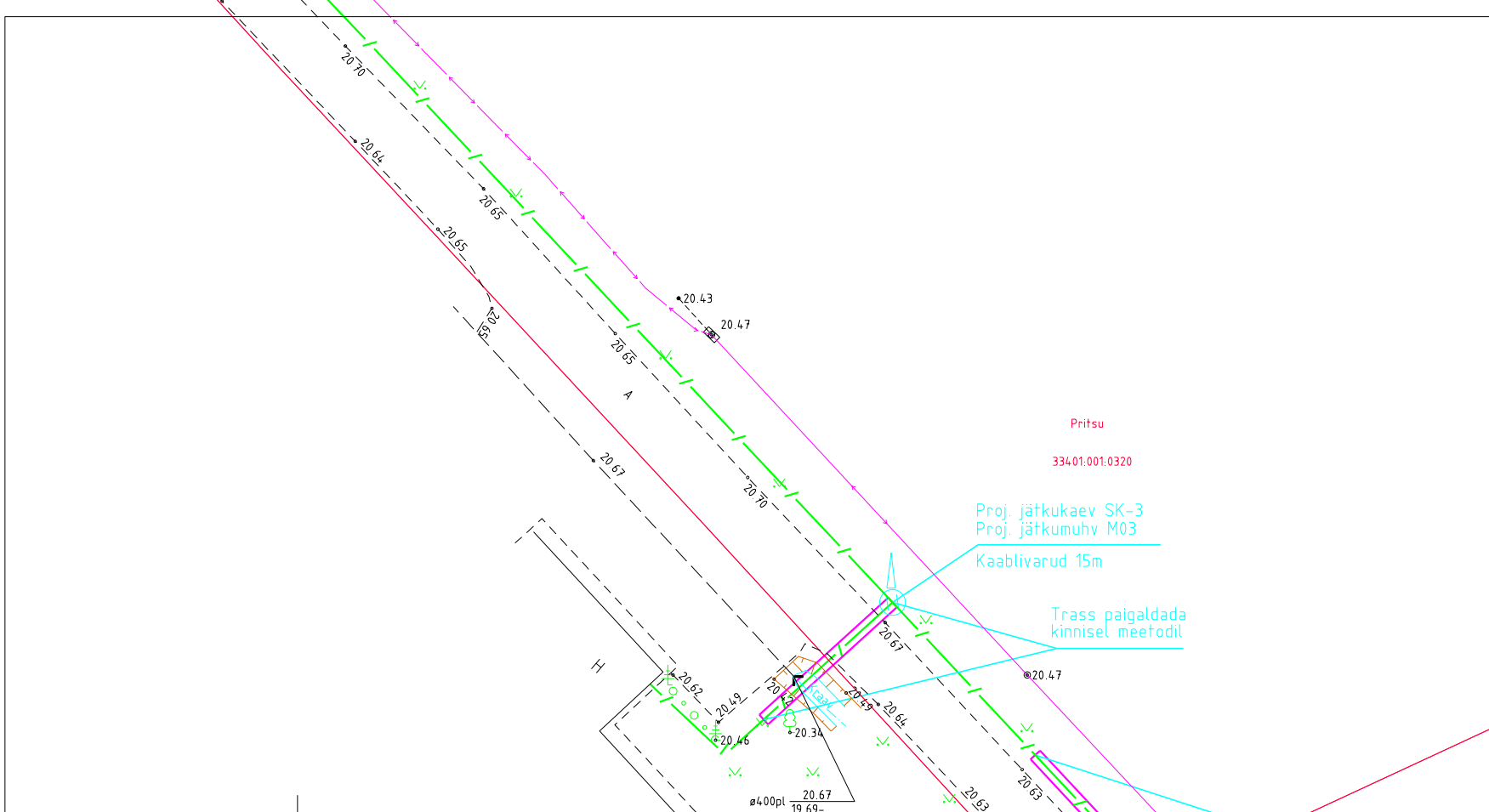


- TINGMÄRGID
- katastriüksuse piir
 - projekteeritud multitoru/mikrotoru
 - kinnine läbimine
 - projekteeritud plastikäev
 - projekteeritud markerpall
 - projekteeritud tähispost
 - olemasolev veetorustik
 - olemasolev kanalisatsioonitrass
 - olemasolev dreenaaz
 - olemasolev mp kaabelliin
 - olemasolev kp kaabelliin
 - olemasolev sidekaabel
 - olemasolev sidetrass/kanal
 - olemasolev kp õhuliin
 - olemasolev mp õhuliin
 - olemasolev side õhuliin
 - olemasolev soojustrass
 - keskkonnakaitselised piirangud
 - avalikult kasutatava tee kaitsevöönd

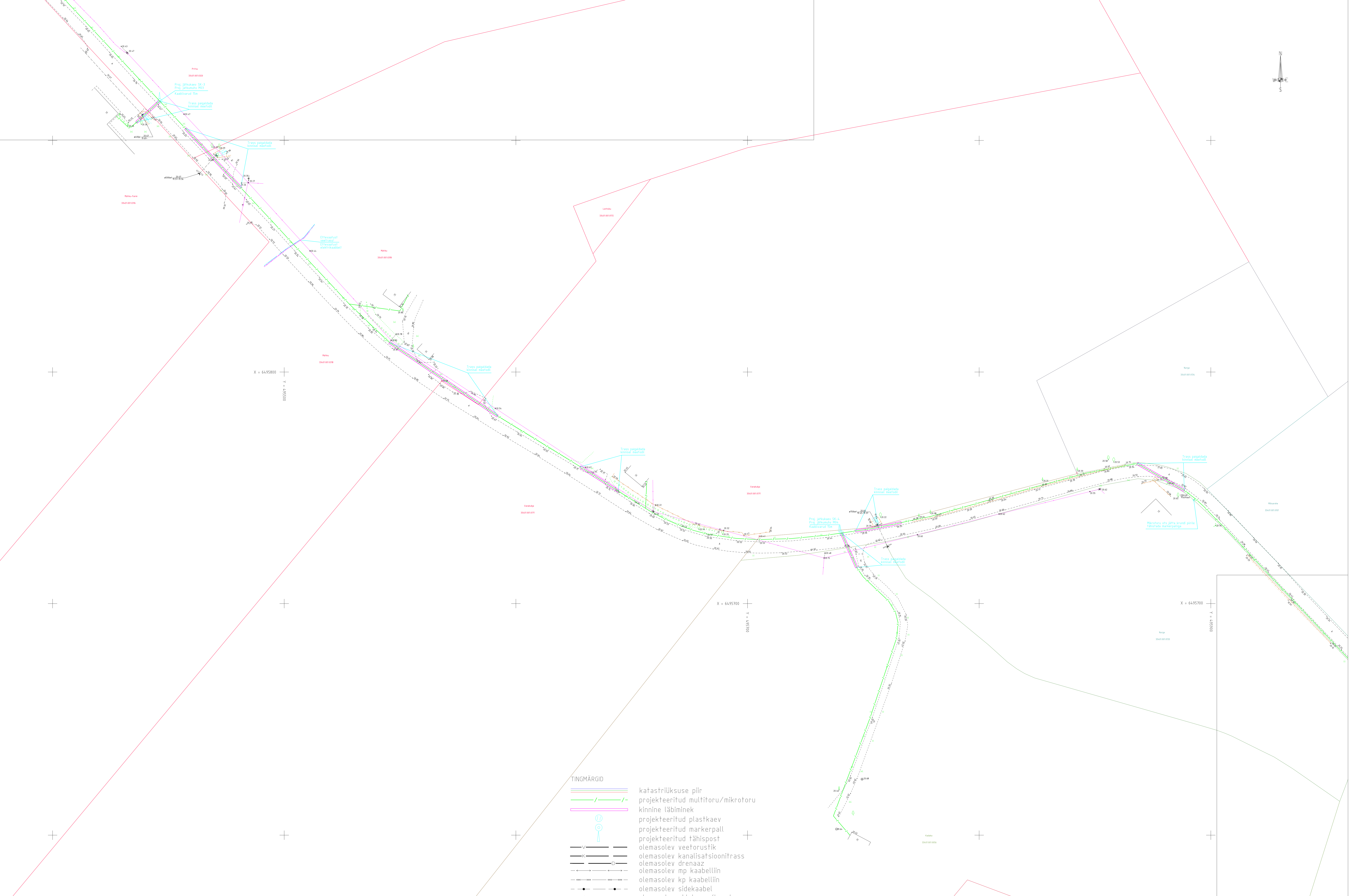
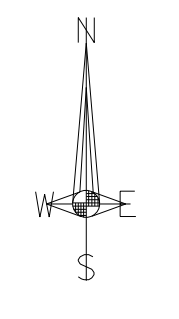
MTR HALDUSE OÜ info@mtrhaldus.eu		NIMETUS Oidrema optikavõrk		FAIL P2223_TP_EN-4_Oidrema.dgn	MÕÖT 1:500
PROJEKTEERUA K.Mälton	12.2023	TÖÖ NUMBER P22-23	JOONIS Asendiplaan	FORMAAIT A0	LEHT 03-08



- TINGMÄRGID**
-  katastriüksuse piir
 -  projekteeritud multitoru/mikrotoru
 -  kinnine läbimine
 -  projekteeritud plastkaev
 -  projekteeritud markerpall
 -  projekteeritud tähispost
 -  olemasolev veetorustik
 -  olemasolev kanalisatsioonitrass
 -  olemasolev дренаaz
 -  olemasolev mp kaabelliin
 -  olemasolev kp kaabelliin
 -  olemasolev sidekaabel
 -  olemasolev sidetrass/kanal
 -  olemasolev kp õhuliin
 -  olemasolev mp õhuliin
 -  olemasolev side õhuliin
 -  olemasolev soojustrass
 -  keskkonnakaitselised piirangud
 - avalikult kasutatava tee kaitsevöönd



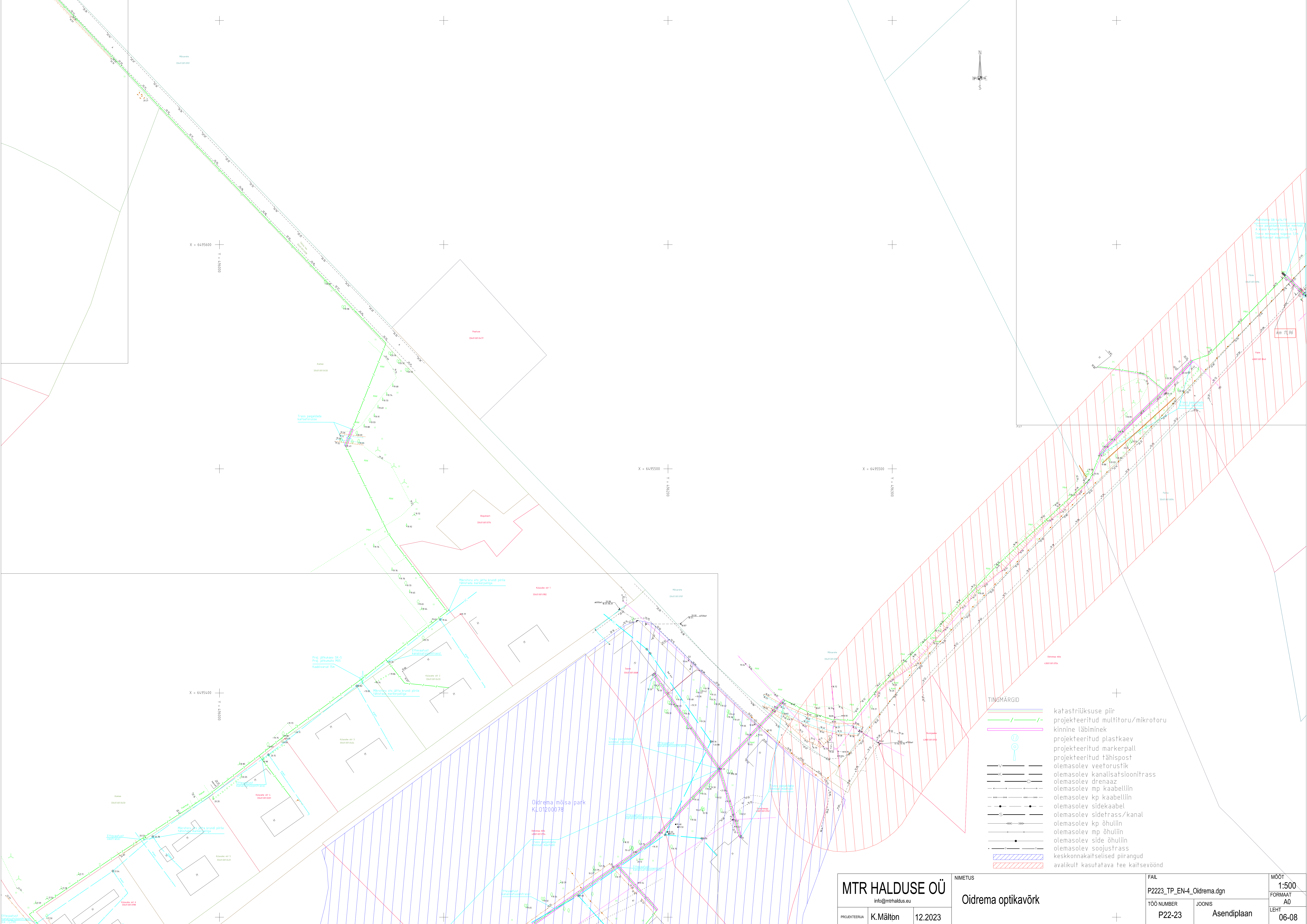
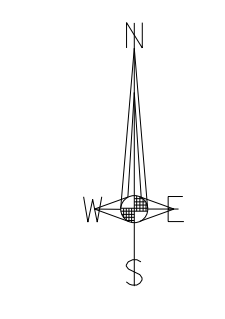
MTR HALDUSE OÜ info@mtrhaldus.eu		NIMETUS Oidrema optikavõrk		FAIL P2223_TP_EN-4_Oidrema.dgn	MÕÖT 1:500
PROJEKTEERIJAL K.Mälton	12.2023	TÖÖ NUMBER P22-23	JOONIS Asendiplaan	FORMAAT A0	LEHT 04-08



TINGMÄRGID

	katastriüksuse piir
	projekteeritud multitoru/mikrotoru
	kinnise läbimine
	projekteeritud plastkaev
	projekteeritud markerpall
	projekteeritud tühispost
	olemasolev veetorusiik
	olemasolev kanalisatsioonitrass
	olemasolev drenaaž
	olemasolev mp kaabellin
	olemasolev kp kaabellin
	olemasolev sidekaabel
	olemasolev sidetrass/kanal
	olemasolev kp õhulin
	olemasolev mp õhulin
	olemasolev side õhulin
	olemasolev soojustrass
	keskkonnakaitselised piirangud
	avalikult kasutatava tee kaitsevöönd

MTR HALDUSE OÜ info@mtrhaldus.eu		NIMETUS Oidrema optikavõrk	FAIL P2223_TP_EN-4_Oidrema.dgn	MOOT 1:500
PROJEKTEERIJAL K.Mälton	12.2023	TÖÖ NUMBER P22-23	JOONIS Asendiplaan	FORMAAT A0
				LEHT 05-08



X = 6495600
000000' = A

X = 6495500
000000' = A

X = 6495500
000000' = A

X = 6495400
000000' = A

- TINGMÄRGID**
- katastriüksuse piir
 - projekteeritud multitoru/mikrotoru
 - kinnine läbiminek
 - projekteeritud plastkaev
 - projekteeritud markerpall
 - projekteeritud tähispost
 - olemasolev veetorstik
 - olemasolev kanalisatsioonitrass
 - olemasolev drenaaz
 - olemasolev mp kaabelliin
 - olemasolev kp kaabelliin
 - olemasolev sidekaabel
 - olemasolev sidetrass/kanal
 - olemasolev kp õhuliin
 - olemasolev mp õhuliin
 - olemasolev side õhuliin
 - olemasolev soojustrass
 - keskkonnakaitselised piirangud
 - avalikult kasutatava tee kaitsevöönd

Oidrema mõisa park
Kl.01200078

MTR HALDUSE OÜ
info@mtrhaldus.eu

PROJEKTEERIVA **K.Mälton** 12.2023

NIMETUS **Oidrema optikavõrk**

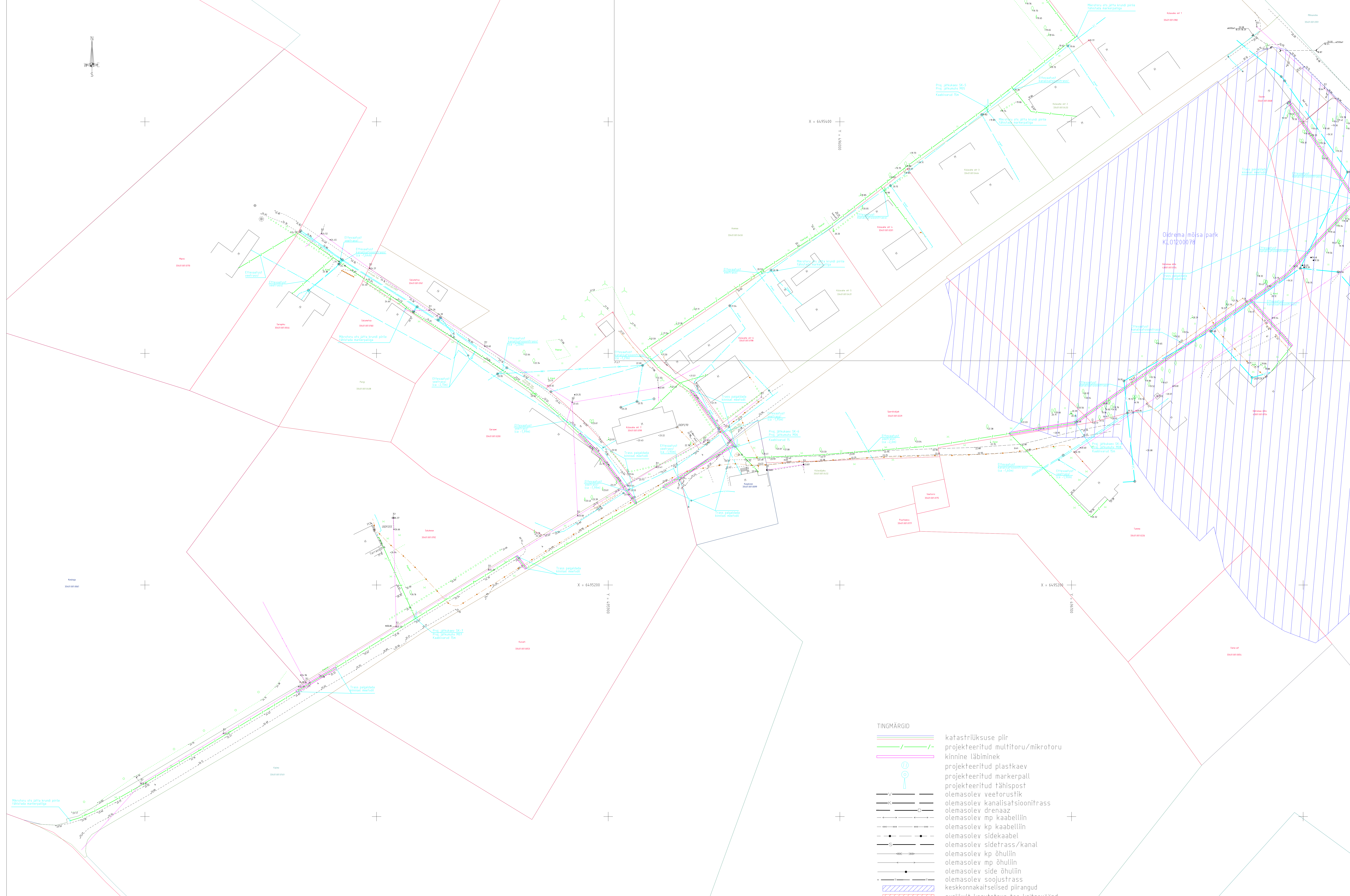
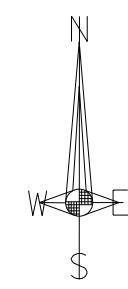
FAIL **P2223_TP_EN-4_Oidrema.dgn**

TÖÖ NUMBER **P22-23** JOONIS **Asendiplaan**


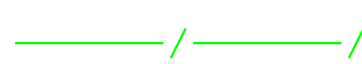



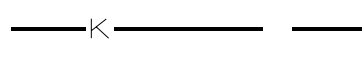



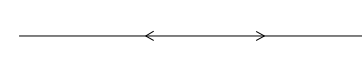

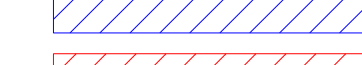





MOÖT **1:500**

FORMAAT **A0**

LEHT **06-08**



Oidrema mõisa park
KL.01200078

- TINGMÄRGID
-  katastriüksuse piir
 -  projekteeritud multitoru/mikrotoru
 -  kinnine läbimine
 -  projekteeritud plastkaev
 -  projekteeritud markerpall
 -  projekteeritud tähispost
 -  olemasolev veetorstik
 -  olemasolev kanalisatsioonitrass
 -  olemasolev drenaaz
 -  olemasolev mp kaabellin
 -  olemasolev kp kaabellin
 -  olemasolev sidekaabel
 -  olemasolev sidetrass/kanal
 -  olemasolev kp õhuliin
 -  olemasolev mp õhuliin
 -  olemasolev side õhuliin
 -  olemasolev soojustrass
 - keskkonnakaitselised piirangud
 - avalikult kasutatava tee kaitsevöönd

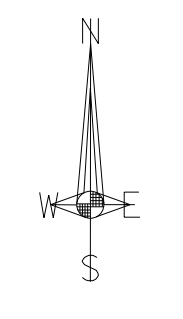
MTR HALDUSE OÜ
info@mtrhaldus.eu

NIMETUS
Oidrema optikavõrk

FAIL
P2223_TP_EN-4_Oidrema.dgn
TÖÖNUMBER
P22-23
JONNIS
Asendiplaan

MÕÖT
1:500
FORMAAT
A0
LEHT
07-08

PROJEKTEERIA
K.Mälton
12.2023



X = 6495900
005970 = A





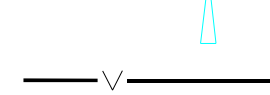
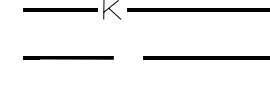
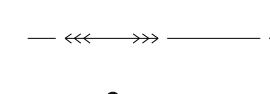

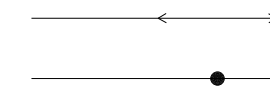
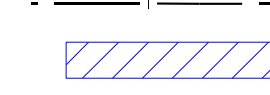



X = 6495800
005970 = A

X = 6495700
005970 = A

Km 77,65

Km 77,96

TINGMÄRGID

-  katastriüksuse piir
-  projekteeritud multitoru/mikrotoru
-  kinnine läbimine
-  projekteeritud plastkaev
-  projekteeritud markerpall
-  projekteeritud tühispõst
-  olemasolev veetorusistik
-  olemasolev kanalisatsioonitrass
-  olemasolev drenaaz
-  olemasolev mp kaabelliin
-  olemasolev kp kaabelliin
-  olemasolev sidekaabel
-  olemasolev sidetrass/kanal
- olemasolev kp õhuliin
- olemasolev mp õhuliin
- olemasolev side õhuliin
- olemasolev soojustrass
- keskkonnakaitselised piirangud
- avalikult kasutatava tee kaitsevöönd
- kilomeetri tähis, ristumise km
- puurimiskaevik

MTR HALDUSE OÜ
info@mtrhaldus.eu

PROJEKTEERIJAL K.Mälton 12.2023

NIMETUS
Oidrema optikavõrk

FAIL P2223_TP_EN-4_Oidrema.dgn	MÖÖT 1:500
TÖÖ NUMBER P22-23	FORMAAT A0
JOOIS Asendiplaan	LEHT 08-08