
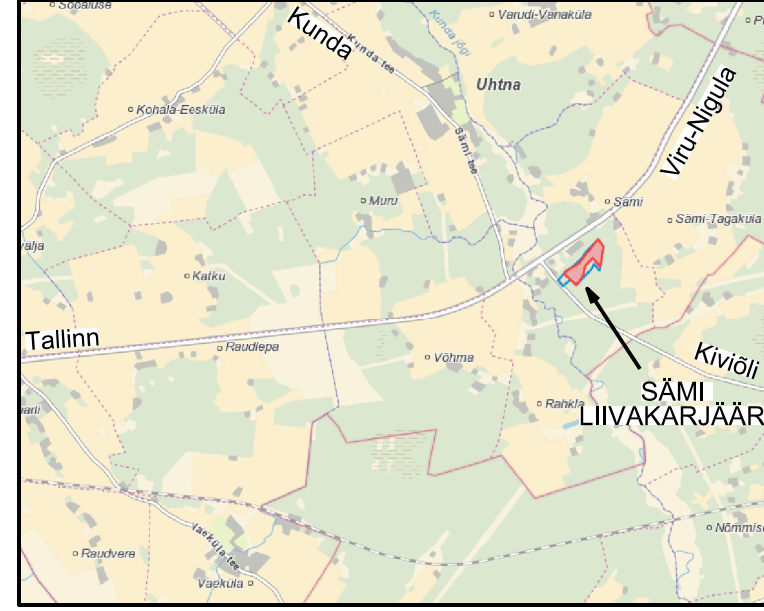


ASENDISKEEM M 1:50 000
Kaardileht Rakvere, nr 6434



MÄEERLISE PIIRIPUNKTIDE KOORDINAADID

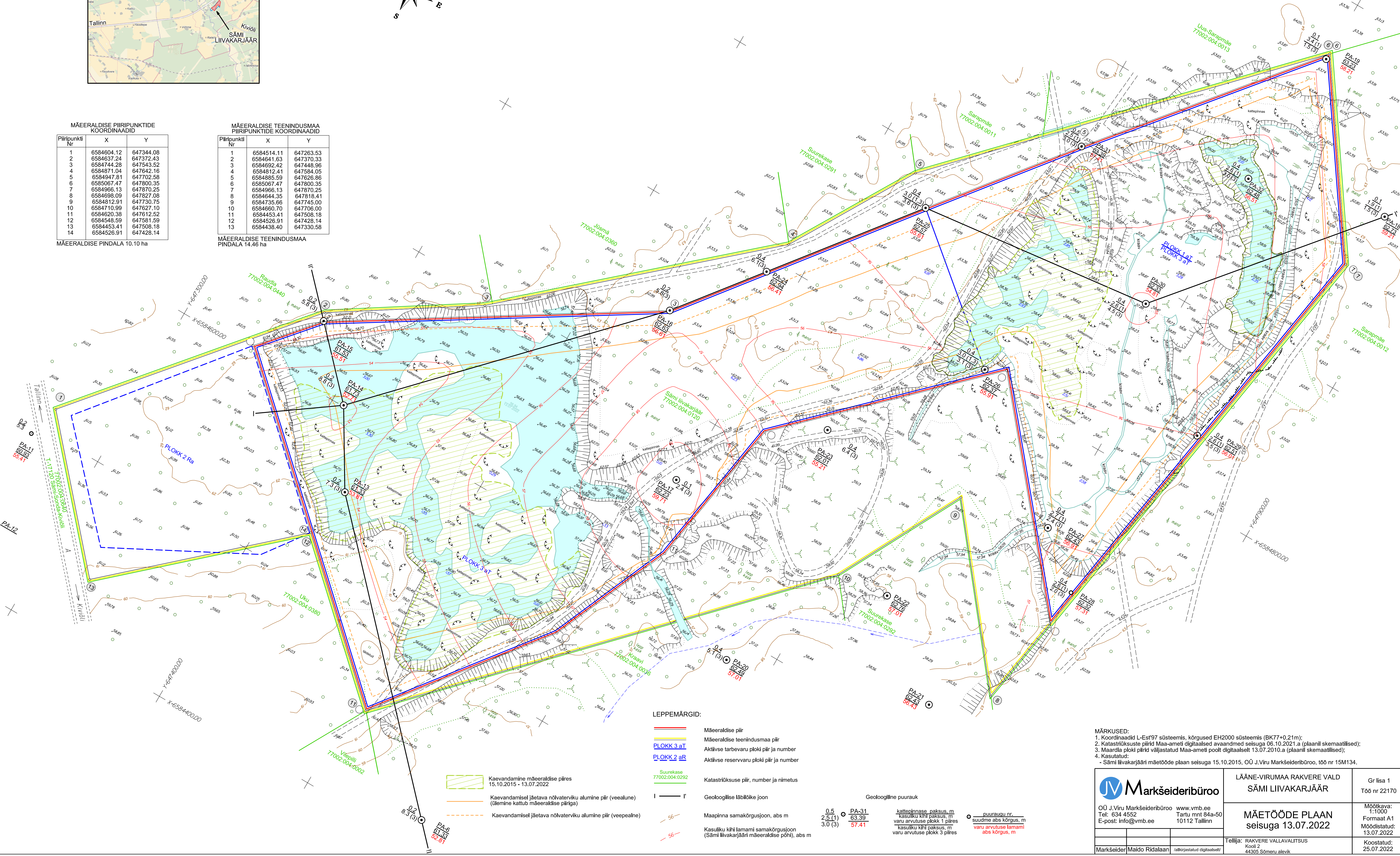
Piiripunkti Nr	X	Y
1	6584604.12	647344.08
2	6584637.24	647372.43
3	6584744.28	647543.52
4	6584871.04	647642.16
5	6584947.81	647702.58
6	6585067.47	647800.35
7	6584966.13	647870.25
8	6584698.09	647827.08
9	6584812.91	647730.75
10	6584710.99	647627.10
11	6584620.38	647612.52
12	6584548.59	647581.59
13	6584453.41	647508.18
14	6584526.91	647428.14

MÄEERLISE PINDALA 10.10 ha

MÄEERLISE TEENINDUSMAA PIIRIPUNKTIDE KOORDINAADID

Piiripunkti Nr	X	Y
1	6584514.11	647263.53
2	6584641.63	647370.33
3	6584692.42	647448.96
4	6584812.41	647584.05
5	6584885.59	647626.86
6	6585067.47	647800.35
7	6584966.13	647870.25
8	6584644.35	647818.41
9	6584735.66	647745.00
10	6584660.70	647706.00
11	6584453.41	647508.18
12	6584526.91	647428.14
13	6584438.40	647330.58

MÄEERLISE TEENINDUSMAA PINDALA 14.46 ha



- Mäeeraldise piir
- Mäeeraldise teenindusmaa piir
- Aktiivse tarbevaru plokki piir ja number
- Aktiivse reservvaru plokki piir ja number
- Suurekase 77002.004.0292
- Katastrilise piiri, number ja nimetus
- Geoloogilise piiri joon
- Maapinna samakõrgusjoon, abs m
- Kasuliku kihil lamami samakõrgusjoon (Sämi liivakarjääri mäeeraldise põhi), abs m

Geoloogiline puurauk

- katterajamase paksus, m
- kasuliku kihil paksus, m
- varu arvutuse plokki 1 piires kasuliku kihil paksus, m
- varu arvutuse plokki 3 piires
- puurauku nr.
- suudme abs kõrgus, m
- varu arvutuse lamami abs kõrgus, m

- MÄRKUSED:
- Koordinaadid L-Est97 süsteemis, kõrgused EH2000 süsteemis (BK77+0,21m);
 - Katastrilise piiri Maa-ameti digitaalsed avaandmed seisuga 06.10.2021.a (plaanil skemaatilised);
 - Maardla plokki piiri väljastatud Maa-ameti poolt digitaalselt 13.07.2010.a (plaanil skemaatilised);
 - Kasutatud:
 - Sämi liivakarjääri mäetõde plaan seisuga 15.10.2015, OÜ J.Viru Markseidibüroo, t55 nr 15M134.

<p>Markseidibüroo OÜ J.Viru Markseidibüroo Tel: 634 4552 E-post: info@vmb.ee</p>	<p>www.vmb.ee Tartu mnt 84a-50 10112 Tallinn</p>	<p>Gr lisa 1 Tõõ nr 22170</p>
	<p>Mõõtkaava: 1:1000 Formaat A1 Möödlistatud: 13.07.2022</p>	<p>Koostatud: 25.07.2022</p>
<p>Markseid Mairo Ridalaan /allkirjastatud digitaalselt/</p>		<p>Tellijä: RAKVERE VALLAVALITSUS Kooll 2 44305 Sõmeru alevik</p>