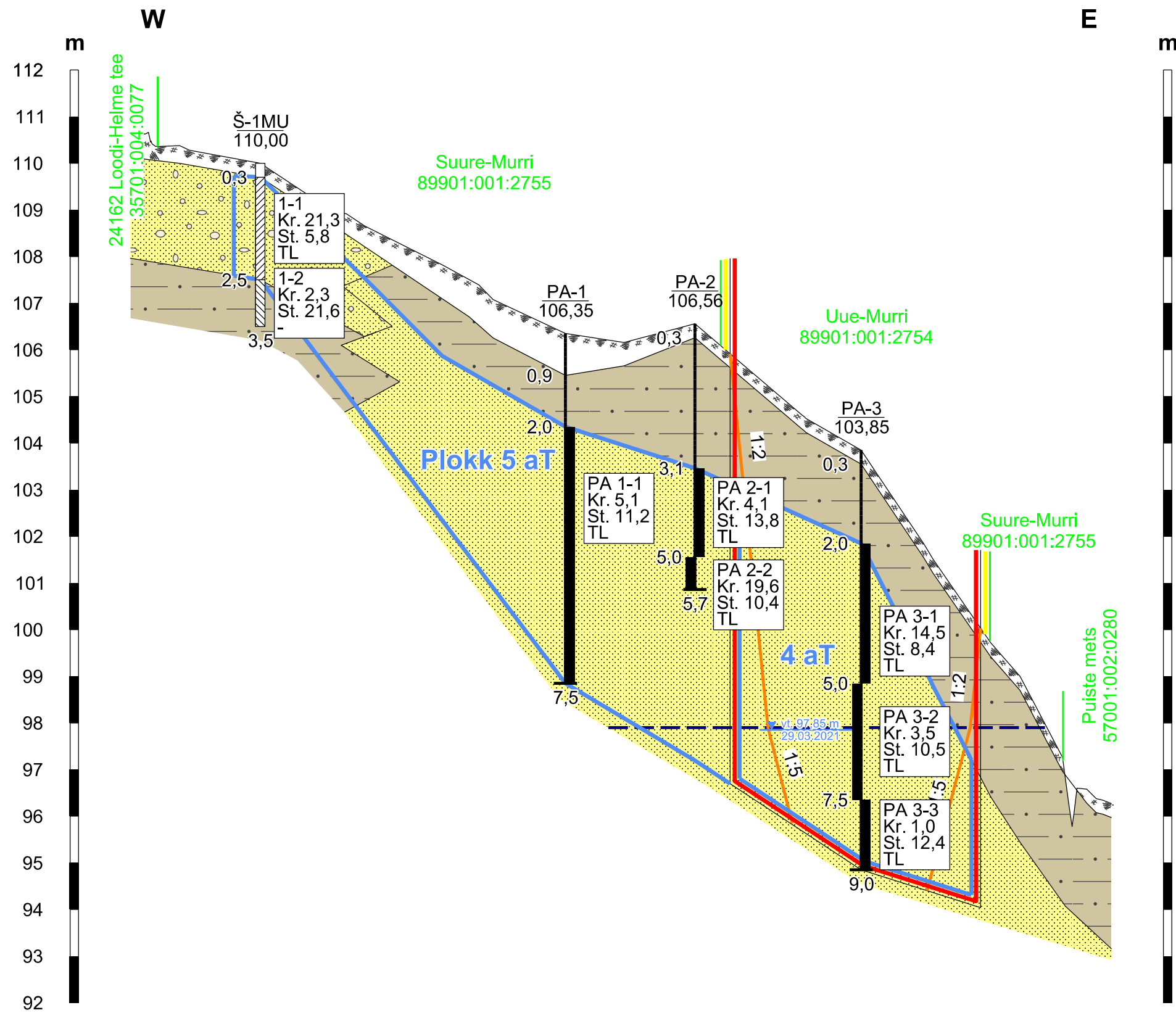
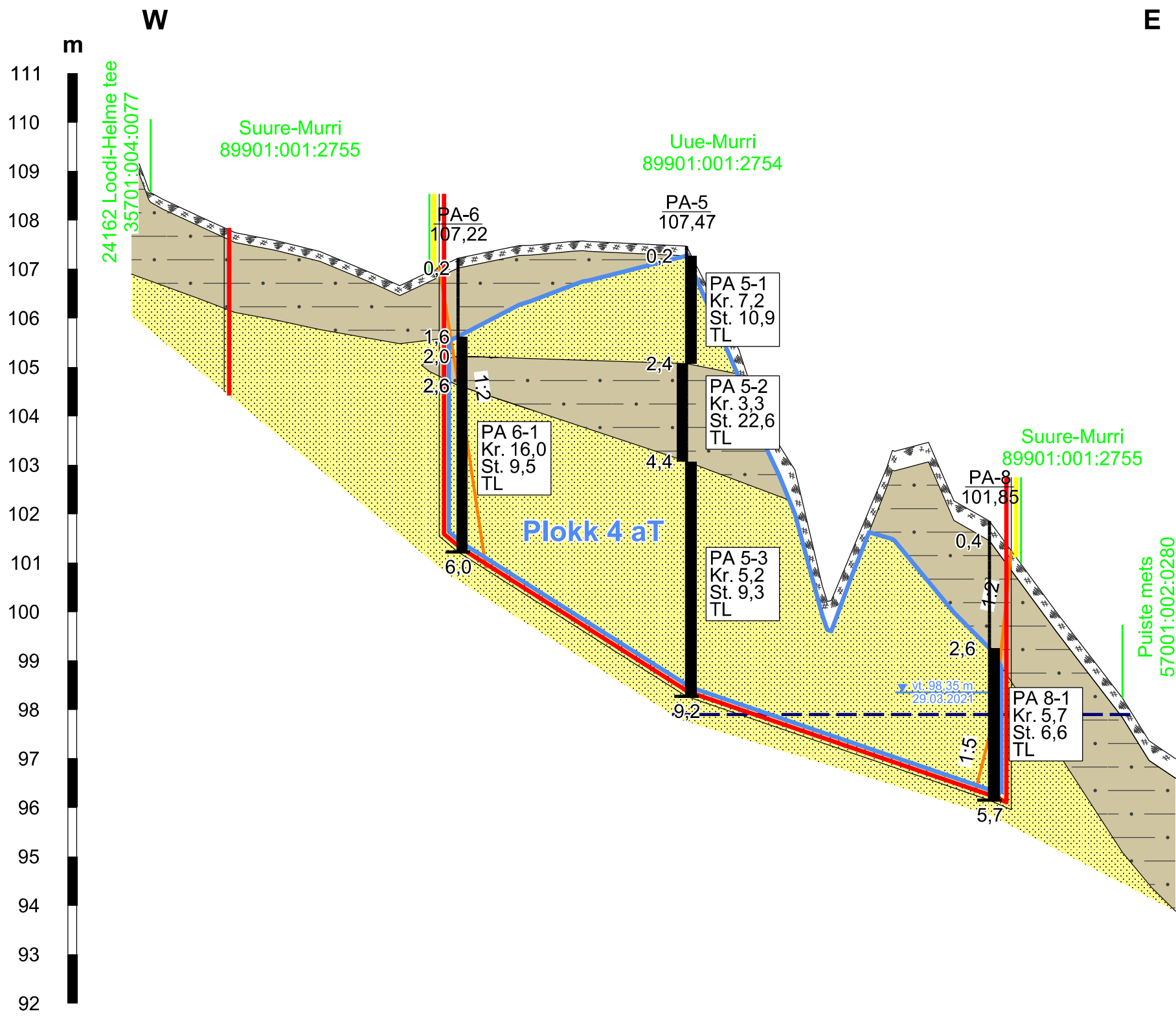


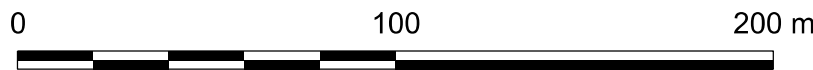
Läbilõige I-I'



Läbilõige II-II'



- Mäeeraldise piir
- Mäeeraldise teenindusmaa piir
- Ploki piir (aT - aktiivne tarbevaru)
- Katastriüksuse nimi, piir ja tunnus
- Keskmine uuringuaegne ja eeldatav maavara ammendamise järgne veetase (abs. 97,9 m)
- Kasvukiht
- Saviliivmoreen
- Täiteliiv (savi-tolmu sisaldus >5%)
- Ehitusliiv (savi-tolmu sisaldus <5%)
- Kruusakas liiv (fr. >31,5 mm üle 15%)
- Savikas / tolme liiv (savi-tolmu sisaldus >20%)
- Kaevandamisel jäetav nõlvus
1:2 vastab kaldele 26°
1:5 vastab kaldele 12°



- Märkused:
- Kõrgused EH2000 süsteemis.
 - Kasutatud tarkvara: Bentley PowerCivil for Baltics V8i (litsents: 70000661800020).

Objekti nimetus ja aadress		Joonise sisu	
Kassi liivakarjäär Viljandi vald, Viljandi maakond		Geoloogilised läbilõiked I-I' ... II-II'	
Loa omanik			Graafliline lisa 2/3
OÜ Puiste Teed Viljandi maakond, Viljandi vald, Lolu küla, Sakala, 69617 estale@gmail.com			Mõõtkava 1 : 2000
OÜ Inseneribüroo STEIGER Männiku tee 104, 11216 Tallinn +372 668 1011, info@steiger.ee		Koostas Tauri Põldema /Allkirjastatud digitaalselt/	Kuupäev 25.09.2024
		Kinnitas Erki Vaguri /Allkirjastatud digitaalselt/	Töö nr 24/4927

