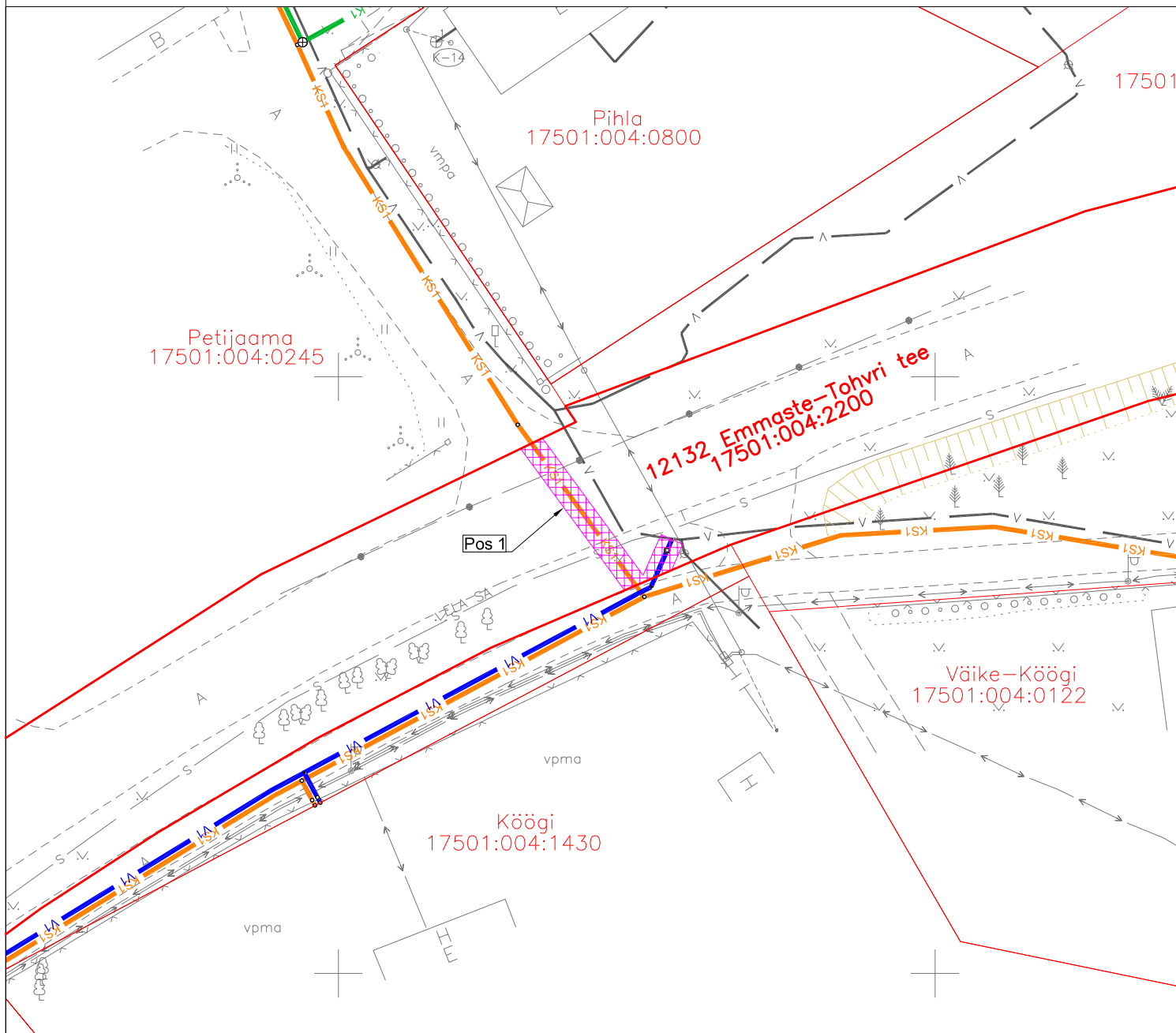






Isikliku kasutusõiguse seadmise plaan

IKÕ ala Pos nr (plaanil)	Kinnistu registriosar nr	Katastriüksuse tunnus, nimi ja sihtotstarve	IKÕ ala pindala m ²
Pos 1	9855750	17501:004:2200; 12132 Emmaste-Tohvri tee; transpordimaa	36



Leppemärgid

	V1	Projekteeritud veetorustik
	KS1	Projekteeritud survealine kanalisatsioonitorustik
		Kinnistute piirid
		Kasutusõiguse seadmise ala
		Projekteeritud veetorustiku pikkus 4 m
		Projekteeritud survealise kanalisatsioonitorustiku pikkus 15 m

Projekti nimetus / asukoht			Töö nr
Emmaste küla veemajandustaristu rekonstrueerimine ja laiendamine. Hiiumaa vald, Hiiumaa			04-09-24-VK/2
Koostaja	Möötkava	Leht / formaat	Kuupäev
OÜ Alkranel	1 : 500	A4	11.02.2025