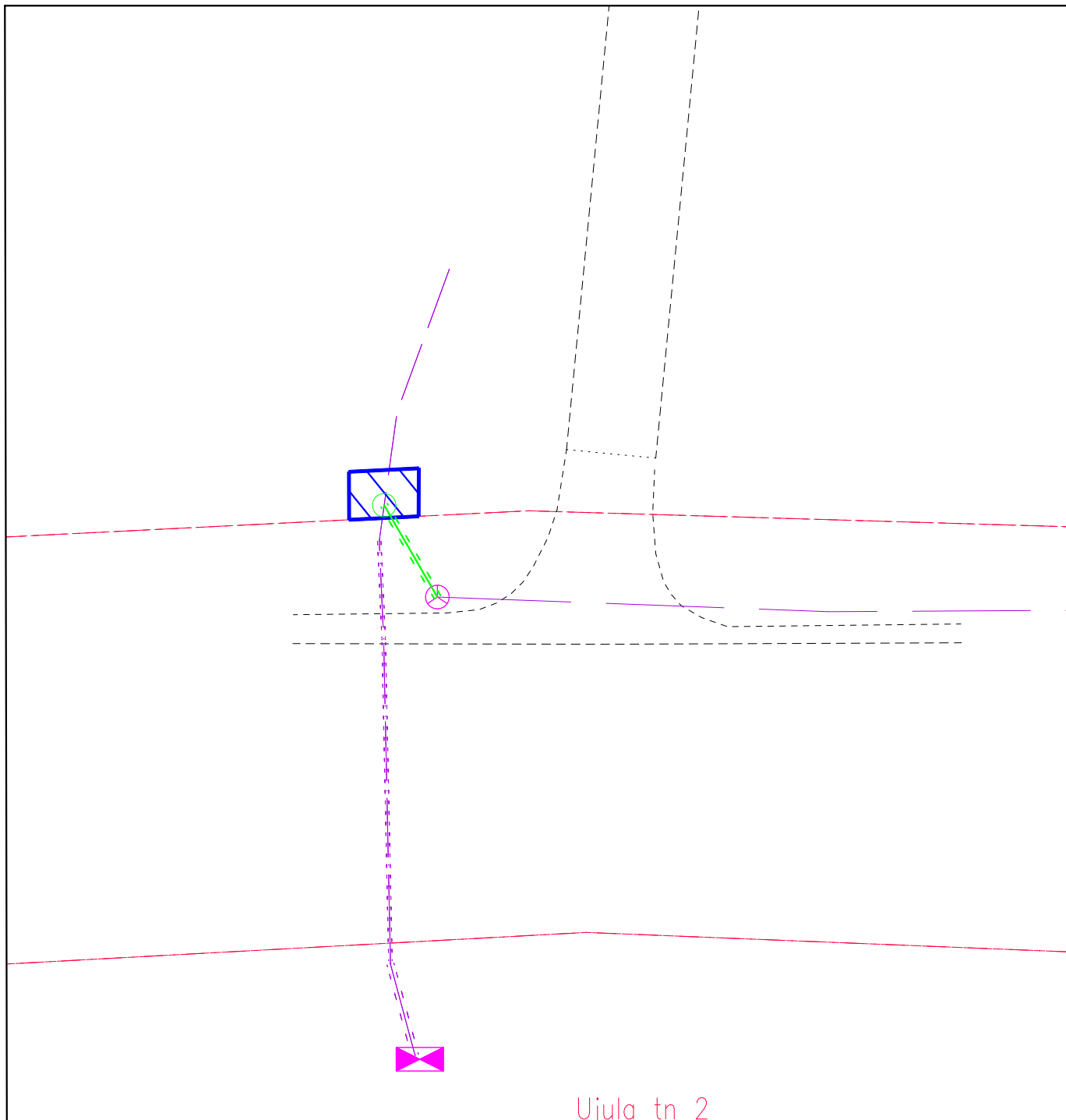








Isikliku kasutusõigusega seadmise ala plaan
 Harju maakond, Kose vald, Kose alevik
 12 Kose-Jägala tee
 katastritunnus 33701:002:0324
 Sidekaevu paigaldus km 3,08



Jrk nr	IKÕ ala Pos nr (plaanil) nr	Kinnistu registriossa number	Katastriüksuse tunnus, nimi ja sihtotstarve;	Asukoht riigitee (nr ja nimi) suhtes (lõigu algus ja lõpp km);	Ala pindala ruutmeetrites m ²
1.	Pos 1	13606650	33701:002:0324 12 Kose-Jägala tee Transpordimaa	12 Kose-Jägala tee	5,8 m ²

Mõõtkava: M 1:500
 Koostaja: Martin Urm
 Projekti nr: PF14426

-  Lepingu objektiks oleva katastriüksuse piir
 -  Katastriüksuste piirid
 -  Olemasolev sidemaatrass
 -  Projekteeritav sidemaatrass (Telia Eesti AS)
 -  Projekteeritav sidekaev (ELA SA)
 -  Isikliku kasutusõiguse ala (5,8 m²)
- Projekteeritava sidetrassi pikkus 5m