


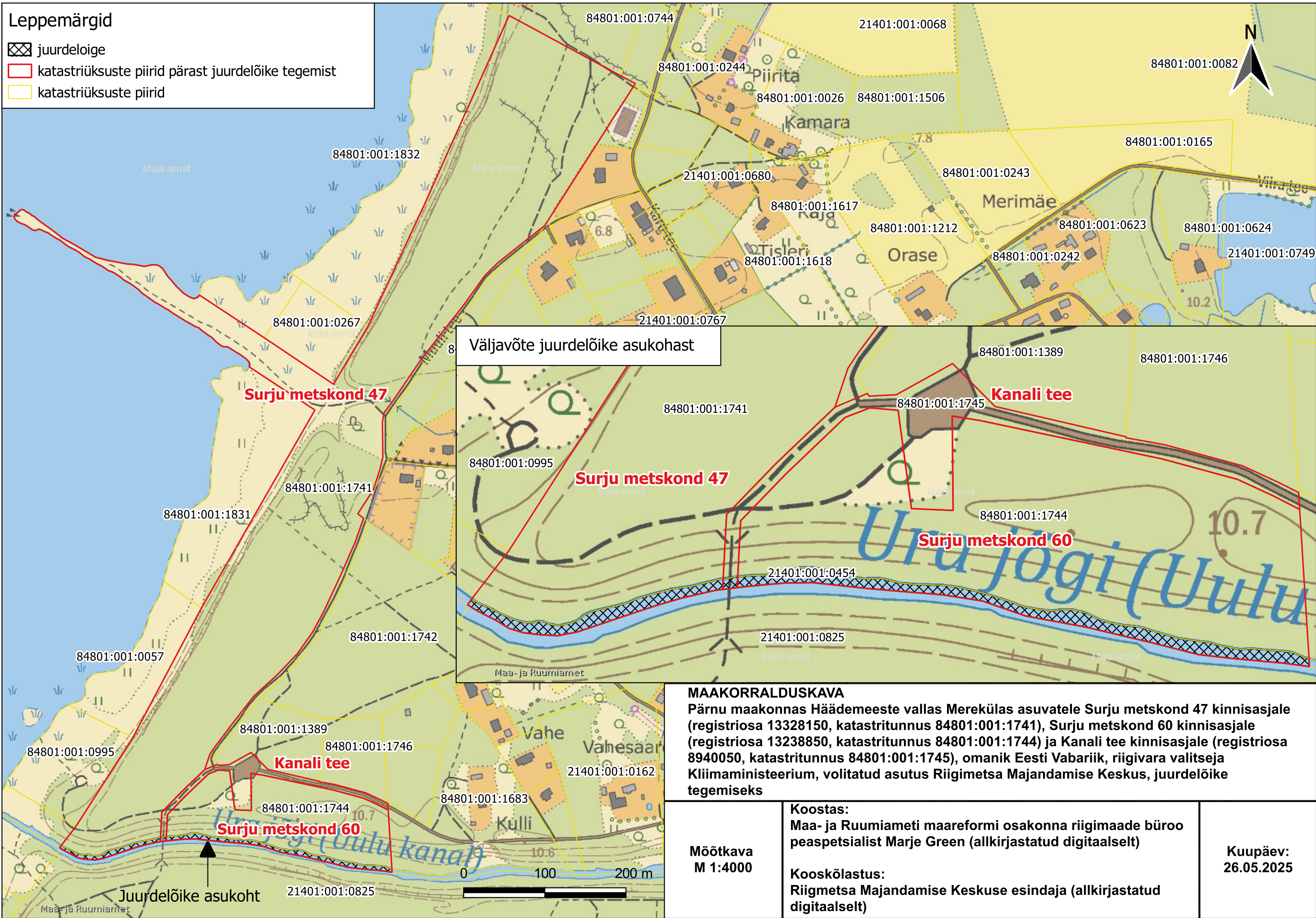


Leppemärgid

-  juurdeloige
-  katastriüksuste piirid pärast juurdelõike tegemist
-  katastriüksuste piirid



Väljavõte juurdelõike asukohast

MAAKORRALDUSKAVA
Pärnu maakonnas Häädemeeste vallas Merekülas asuvatele Surju metskond 47 kinnisasjale (registriosa 13328150, katastritunnus 84801:001:1741), Surju metskond 60 kinnisasjale (registriosa 13238850, katastritunnus 84801:001:1744) ja Kanali tee kinnisasjale (registriosa 8940050, katastritunnus 84801:001:1745), omanik Eesti Vabariik, riigivara valitseja Kliimaministeerium, volitatud asutus Riigimetsa Majandamise Keskus, juurdelõike tegemiseks

<p>Möötkava M 1:4000</p>	<p>Koostas: Maa- ja Ruumiameti maareformi osakonna riigimaade büroo peaspetsialist Marje Green (allkirjastatud digitaalselt)</p> <p>Kooskõlastus: Riigimetsa Majandamise Keskuse esindaja (allkirjastatud digitaalselt)</p>	<p>Kuupäev: 26.05.2025</p>
------------------------------	---	--------------------------------