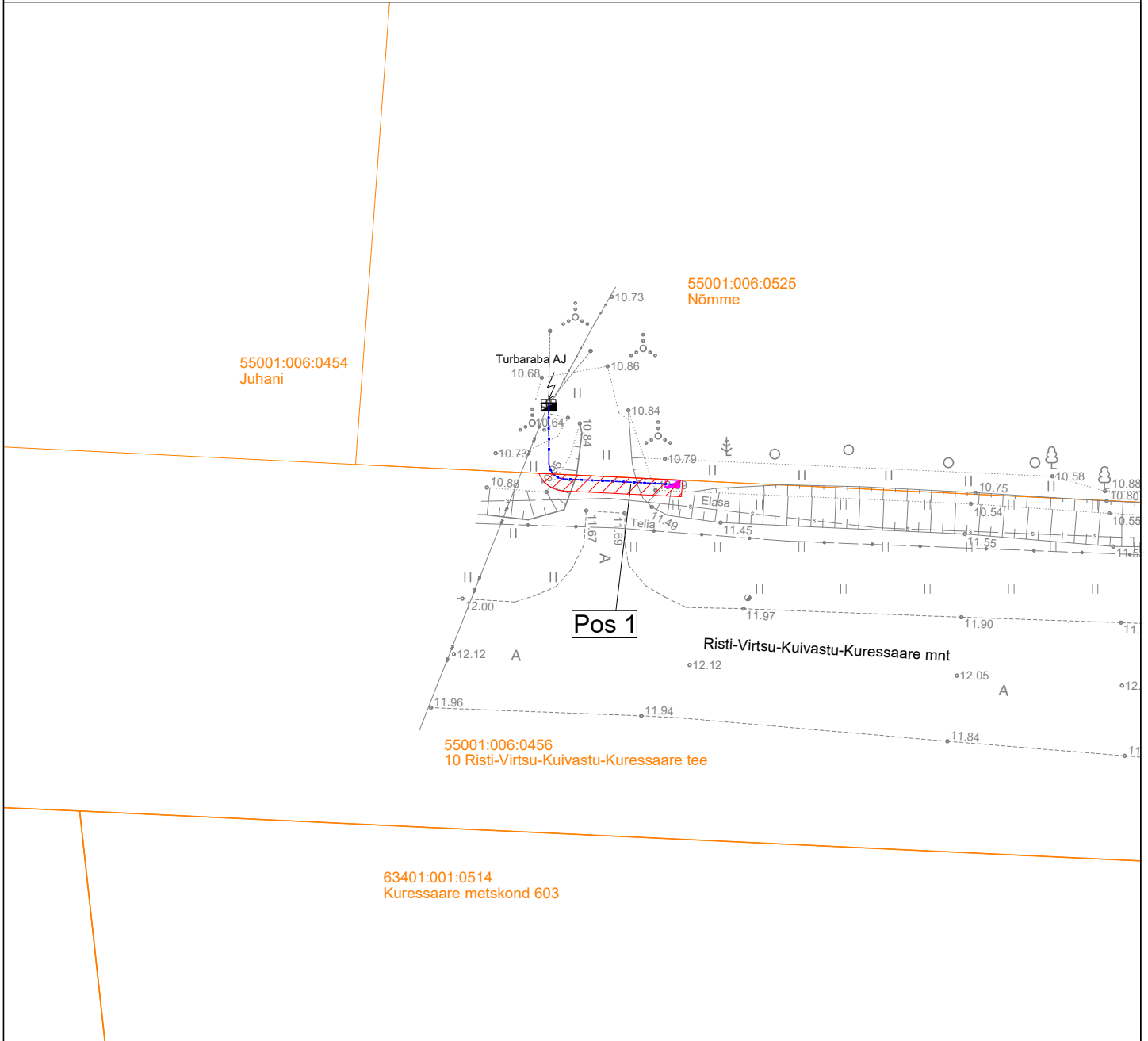








# Isikliku kasutusõiguse seadmise plaan

IKÕ ala Pos nr (plaanil)	Kinnistu registriosa number	Katastriüksuse tunnus, nimi ja sihtotstarve	Ala pindala ruutmeetrites m <sup>2</sup>
Pos 1	16476750	55001:006:0456 10 Risti-Virtsu-Kuivastu-Kuussaare tee Transpordimaa	17 m <sup>2</sup>



-  IKÕ seadmise ala
-  Kinnistute piirid
-  Projekteeritud 0,4 kV maakaabel kaablikaitseturus
-  Projekteeritud liitumiskilp
-  Olemasolev liitumiskilp
-  Projekteeritava maakaabli pikkus 17m

Projekti nimi / Aadress			Töö nr
LC0629 10 Risti-Virtsu-Kuivastu-Kuussaare tee Mehama küla Saaremaa vald Saare maakond			LC0269
Koostaja	Mõõtkava	Leht / formaat	Kuupäev
Taavi Tuuling	1:500	A4 / pdf	20.03.2024