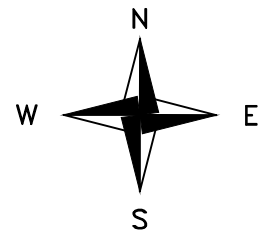


HARJU MAAKOND, TALLINN

Kiviaia tee 16

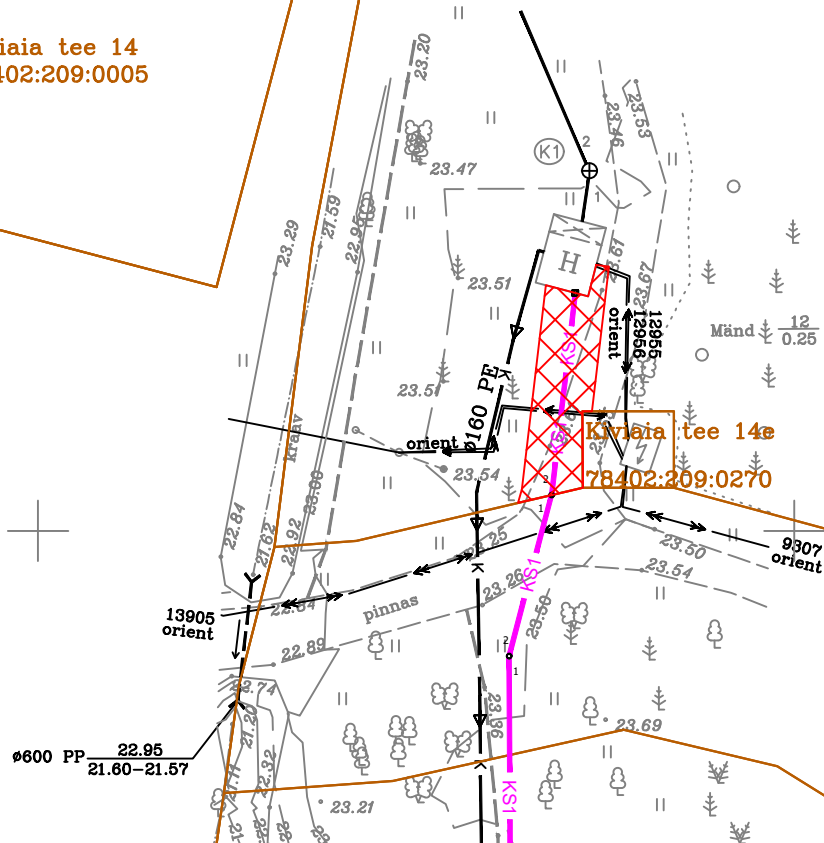
78402:206:0003

M 1:500





Kiviaia tee 14
78402:209:0005

Kiviaia tee 16
78402:206:0003



Tingmärgid:

-  Katastriüksuse piir
-  KS1 - Projekteeritud reovee survekanalisatsioonitorustik 291664673



KASUTUSÕIGUSEGA ALA

Rajatise tehnilised andmed:

Kasutusõiguse ala: 55 m².

Projekteeritava torustiku pikkus:

- survekanalisatsioonitorustik - 14 m

Kaitsevööndi laius (KKM määrus 16.12.2005 nr 76 ja MTM määrus 25.06.2015 nr 73):

- survekanalisatsiooni torustiku teljest mõlemale poole torustikul, mille siseläbimõõt on alla – 2,0 m;

Koostas: Skepast&Puhkim OÜ