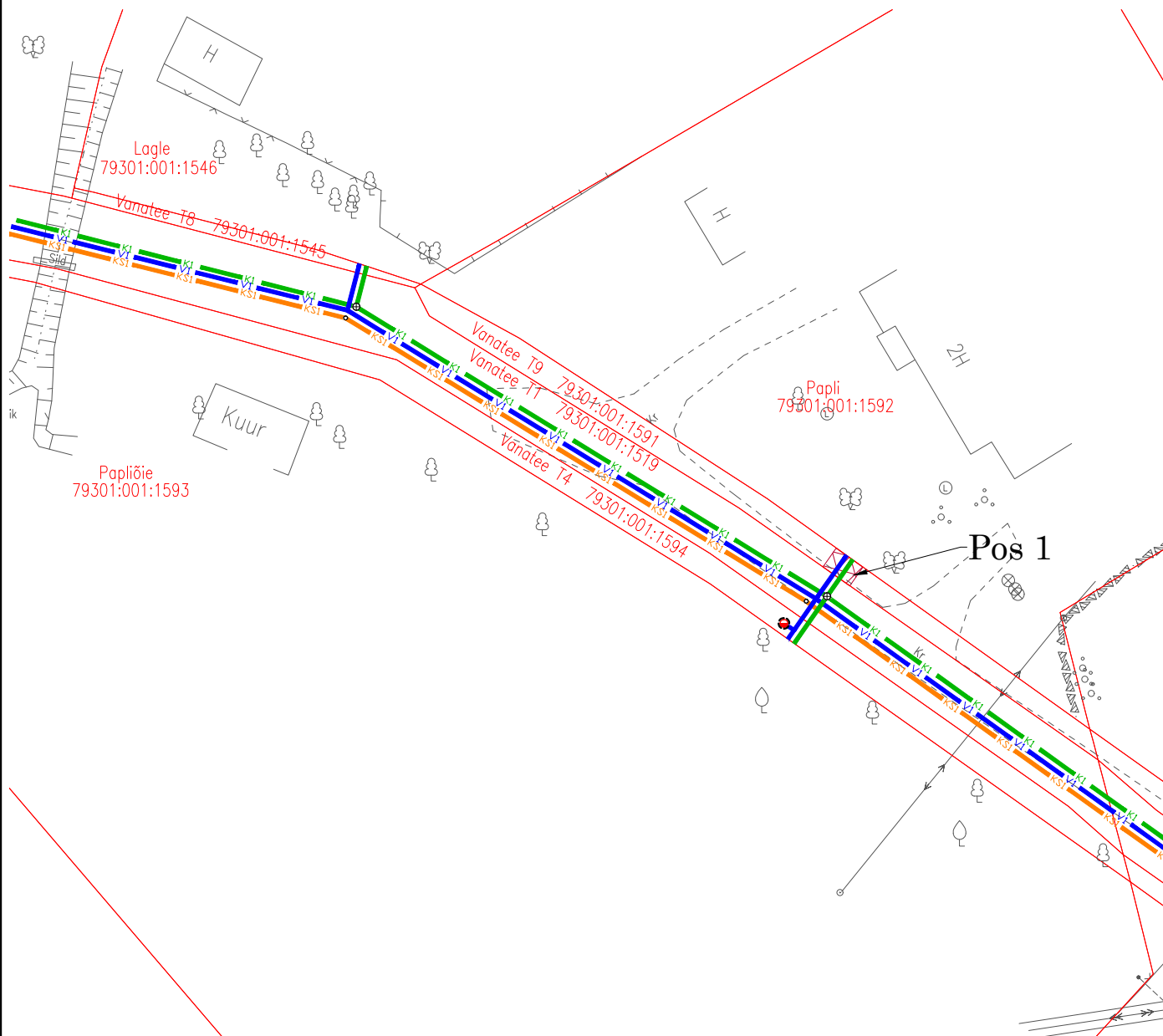
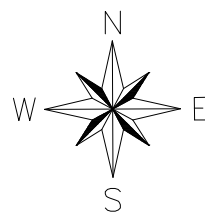









Isikliku kasutusõigusega koormatava ala plaan

Mõõtkava 1:500 A4

Koostaja: Altren Projekt OÜ
Sven Jäämees



"Tartu linn, Tähtvere küla kinnistute ühisveevärgi ja -kanalisatsiooniga liitumisprojekt",
töö nr 25003

-  - Isikliku kasutusõiguse seadmise ala
-  - Katastriüksuse piir
-  V1 - proj. veetorustik
-  K1 - proj. reoveekanaliseerimisitorustik
-  KS1 - proj. survekanaliseerimisitorustik
-  - proj. reoveekanaliseerimisikaev
-  - proj. maa-alune soojustatud tuleõõrjehüdrant

Jrk nr	IKÕ ala Pos nr (plaanil)	Kinnistu registrios number	Katastriüksuse tunnus, nimi ja sihtotstarve	Ala pindala ruutmeetrites m ²
1.	Pos 1	25476450	79301:001:1591 Vanatee T9 transpordimaa	5 m ²