









IKÕ ala Pos nr	Kinnistu registriosa nr	Katastriüksuse tunnus, nimi	IKÕ ala pindala m²
Pos 1	10185850	63901:001:4460 81 Kärkla-Käina tee	41

TINGMÄRGID

-  IKÕ seadmise ala
-  Kinnistute piirid
-  Projekteeritud 0,4 kV maakaabel (esimene nr kaablite arv)
-  Projekteeritud 0,4 kV liitumiskilp
-  Olemasolev 0,4 kV õhuliin
-  Olemasolev teepiire
-  IKÕ seadmise ala positsiooni number
-  Projekteeritava maakaabli pikkus 57 m

ISIKLIKU KASUTUSÕIGUSE SEADMISE PLAAN			
Projekti nimetus / asukoht Orava elamu liitumise tööprojekt, Prählamäe küla, Hiiumaa vald, Hiiumaa maakond			Töö nr LC4607
Koostaja/projekteerija Ain Talts, Enersense AS	Mõõtkava 1:500	Leht / formaat 1 / A4	Kuupäev 03.02.2026