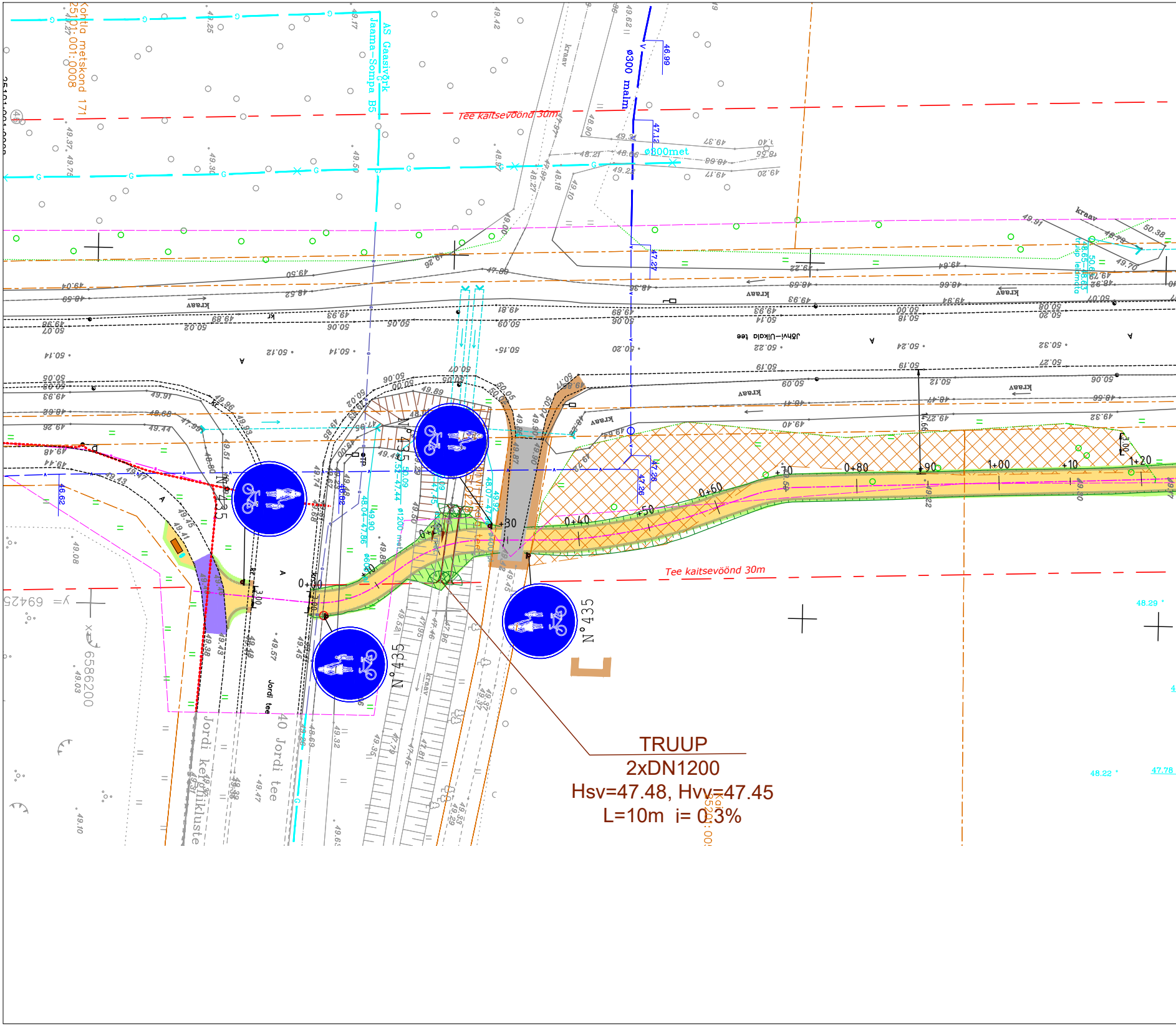
Kohtla metskond 171
25101:001:0008
AS Gaasivõrk
Jaama-Sompa B5
Tee kaitsevöönd 30m
ø300 malm
ø300met
46.99
47.12
47.27
47.26
kraav
Jõhvi-Uikola tee
N°435
Jordi tee
40 Jordi tee
Jordi kergliikluste
y= 69425
x= 6586200
0+00
+10
+30
0+40
+50
0+60
+70
0+80
+90
1+00
+10
1+20
3.00
4.66
Tee kaitsevöönd 30m
48.29
48.22
47.78
TRUUP
2xDN1200
Hsv=47.48, Hvv=47.45
L=10m i= 0.3%

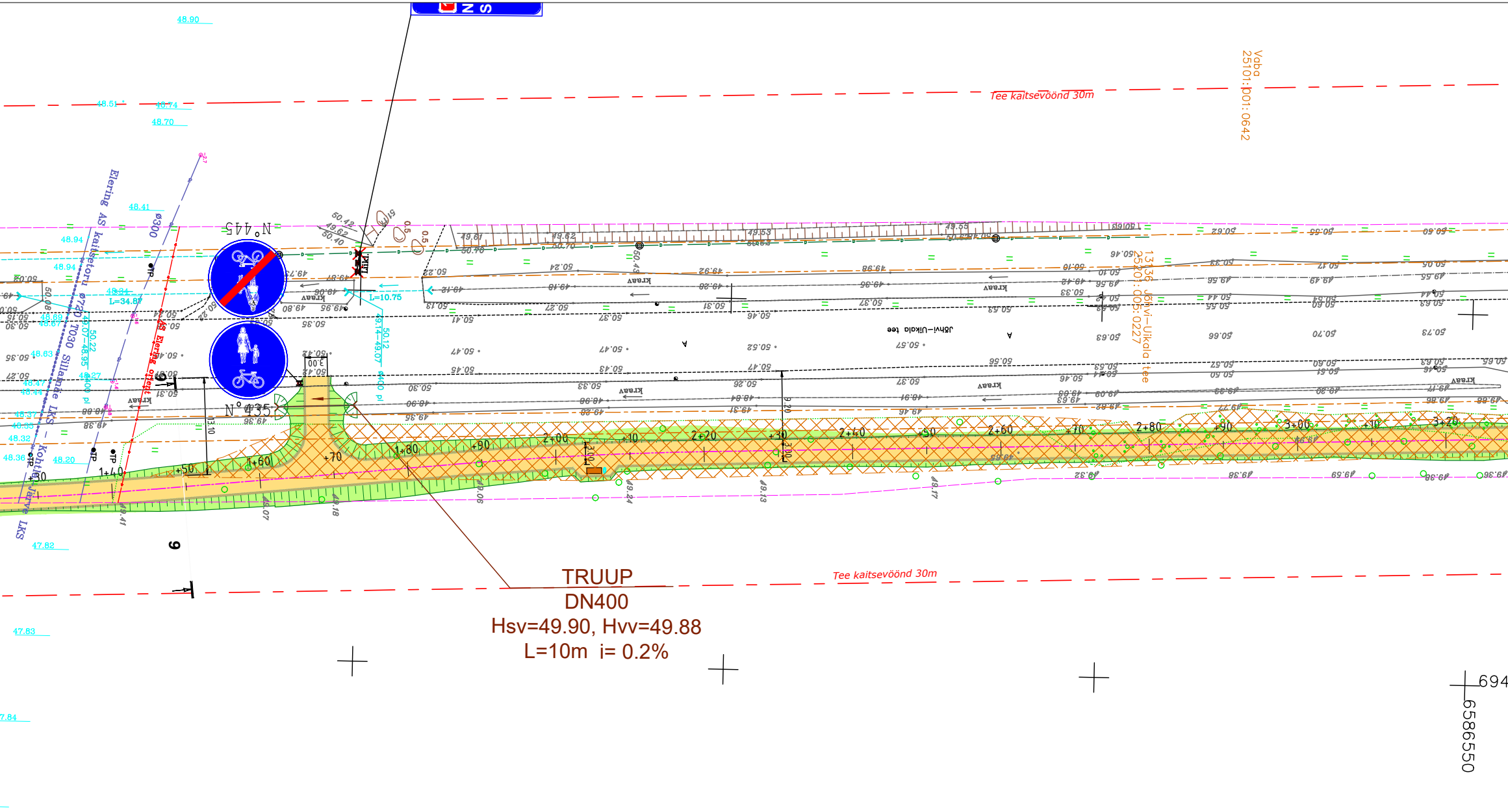
Tee kaitsevöönd 30m
Vaba
2510:001:0642
13136 Jõhvi–Uikala tee
2510:005:0227
Jõhvi–Uikala tee
Elering AS kaitsetoru
ø300
ø720 T030 Sillamäe LKS – Kohtla-Järve LKS
Elering AS Elering ....
N°445
N°435
L=34.87
L=10.75
kraav
3.00
13.10
9.20
1+30
1+40
+50
1+60
+70
1+80
+90
2+00
+10
2+20
+30
2+40
+50
2+60
+70
2+80
+90
3+00
+10
3+20
694
6586550
6

TRUUP
DN400
Hsv=49.90, Hvv=49.88
L=10m i= 0.2%

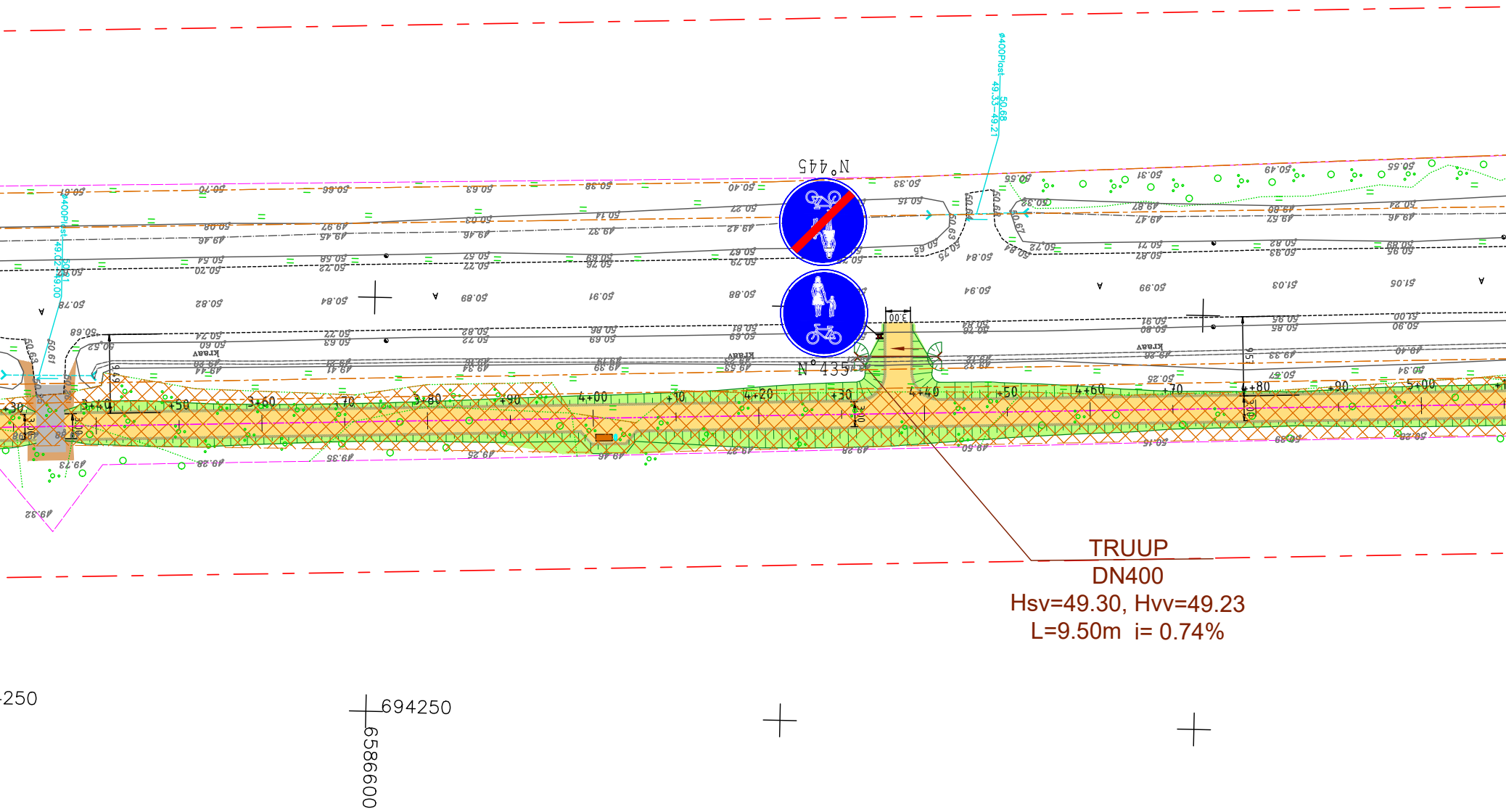
TRUUP
DN400
Hsv=49.30, Hvv=49.23
L=9.50m i= 0.74%
N°445
N°435
3.00
ø400Plast
3+30
3+40
+50
3+60
+70
3+80
+90
4+00
+10
4+20
+30
4+40
+50
4+60
+70
+80
+90
5+00
Kraav
-250
694250
6586600


Tee kaitsevöönd 30m
gaasijaotusjaam
0850
gaasitorustik
01:005:0720
Rembli
25201:005:0572
ø400Plast 50.96
49.09
N2W3 L=122
Jõhvi–Uikala tee
Kraav
5+20
+30
5+40
+50
5+60
+70
5+80
+90
6+00
+10
6+20
+30
6+40
+50
6+60
70
6+80
garaaž
H
Tee kaitsevöönd 30m
Hekk
Plankaed
Kitsekünka
25201:005:0123
Kinnistuomanikule

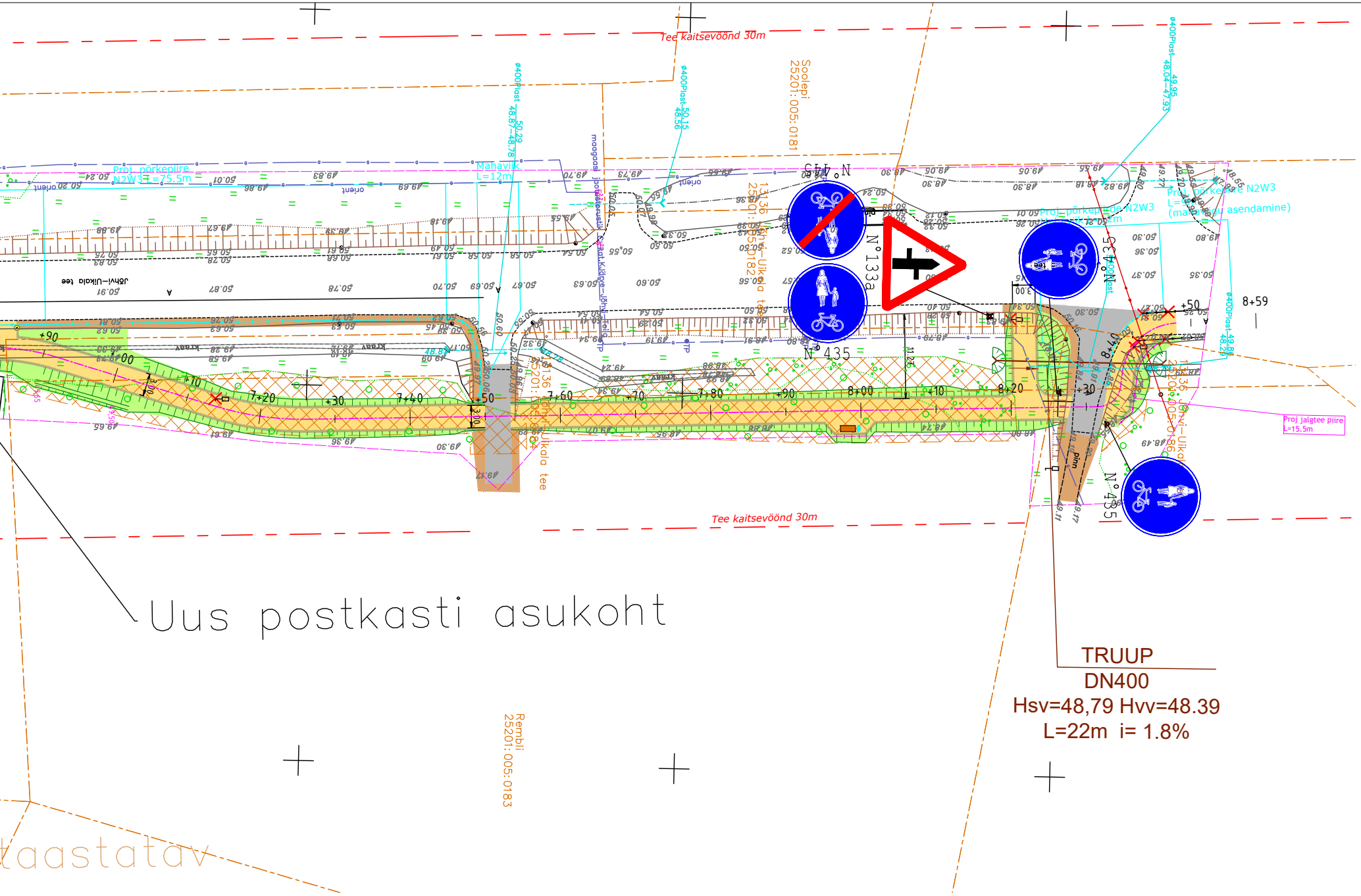
Tee kaitsevöönd 30m
Soolepi
25201:005:0181
ø400Plast 48.87-48.78 50.29
ø400Plast 50.15 48.56
ø400Plast 48.04-47.93 49.95
Proj. pörkepiire N2W3 L=75.5m
Mahavõtt L=12m
Proj. pörkepiire N2W3
(mahasõidu asendamine)
13136 Jõhvi-Uikala tee
25201:005:0182
Jõhvi-Uikala tee
N°415
N°133a
N°435
N°474
N°435
+90
7+00
+10
7+20
+30
7+40
+50
7+60
+70
7+80
+90
8+00
+10
8+20
+30
8+40
+50
8+59
3.00
kraav
Proj jalgtee piire L=15.5m
Tee kaitsevöönd 30m
Uus postkasti asukoht
TRUUP
DN400
Hsv=48,79 Hvv=48.39
L=22m i= 1.8%
Rembli
25201:005:0183
taastatav

MÄRKUSED:
Koordinaadid: L-EST '97 SÜSTEEMIS
Kõrgused: EH2000 süsteemis

	TELLIJA: Jõhvi Vallavalitsus		PROJEKTI NIMETUS: Riigitee 1 Tallinna-Narva tee (E20) ülekäigukoha, riigitee 13136 Jõhvi-Uikala tee km 0,12-1,0 ja kohaliku Jaama tn (Kooli tn-Muru tn) kergliiklustee põhiprojekt	STAADIUM: PP
	PROJEKTEERIJA	K. Nõlvak	PROJEKTI OSA: Teedeehituslik osa	TÖÖ NR: P06-2025
	PROJEKTEERIJA	A. Pähkel		
	PROJEKTEERIJA		OBJEKTI ASUKOHT (AADRESS): Jõhvi linn, Jõhvi vald, Ida-Viru maakond	JOONISE NR: TL-4-04
	KONTROLLIS	J. Šarofost		
BIMAP OÜ reg nr 16350682 Pärnu mnt 153 tel +372 56 457 201	ALLKIRI	*allkirjastatud digitaalselt*	JOONISE NIMETUS: Asendiplaan koos tehnovõrkudega	MÕÕTKAVA: 1:500
	TEGEVUSLOA NUMBRID:	EEP004711		
			DOKUMENDI NIMETUS: P06-2025_PP_TL-4-04	VERSIOON: 5
	KOOSTATUD / TRÜKITUD	14.11.2025 / 02.03.2026		