










Vana-Kanarbiku  
14101:001:1089

Riigitee kaitsevöönd 30m

Paunküla mets  
14002:002:033

## TINGMÄRGID

-  Kinnistu piir
-  Tee telg
-  Raadatav ala
-  Projekteeritud kruuskate
-  Projekteeritud haljasala
-  Projekteeritud katte serv
-  Projekteeritud horisontaal
-  Olemasolev horisontaal
-  Projekteeritud liiklusemärgi post

Muudatused:	Kuupäev	Muudatuste kirjeldus			
Geoalus:	Koostaja: Kobras OÜ	Töö nr: 2024-323 Mõõdistatud: nov 2024			
Koordinaadid L-EST97 süsteemis, Kõrgused EH2000 (Amsterdami null) süsteemis.					
<b>TPK Projekt OÜ</b> <small>TPK Projekt OÜ Narva mnt 32-5 Tallinn 10120 Eesti tel +372 5228311 lauri@tpkprojekt.ee reg: 16418999 MTR EEP004706 EPE0015311, 11.01.2022</small>		Projekti nimi: <b>Naha tee juurdepääs</b>			
Projektijuht	Lauri Künnapuu	Objekti asukoht: <b>Riigitee nr 11137 Alavere - Voose km 2,90 Vana-Kanarbiku, Alavere küla, Anija vald, Harjumaa</b>			
Projekteerija	Lauri Künnapuu				
		Joonise nimi: <b>Vertikaalplaneering</b>			
Faili nimi:	10124_PP_TL-4_asendiplan.dwg	Töö nr:	Joonise tähis [nr - leht (lehti)]:	Staadium:	Mõõtka:
Koostatud / trükitud: 17.12.2024 / 17.12.2024		10224	TL-4-03	Põhiprojekt	1:500