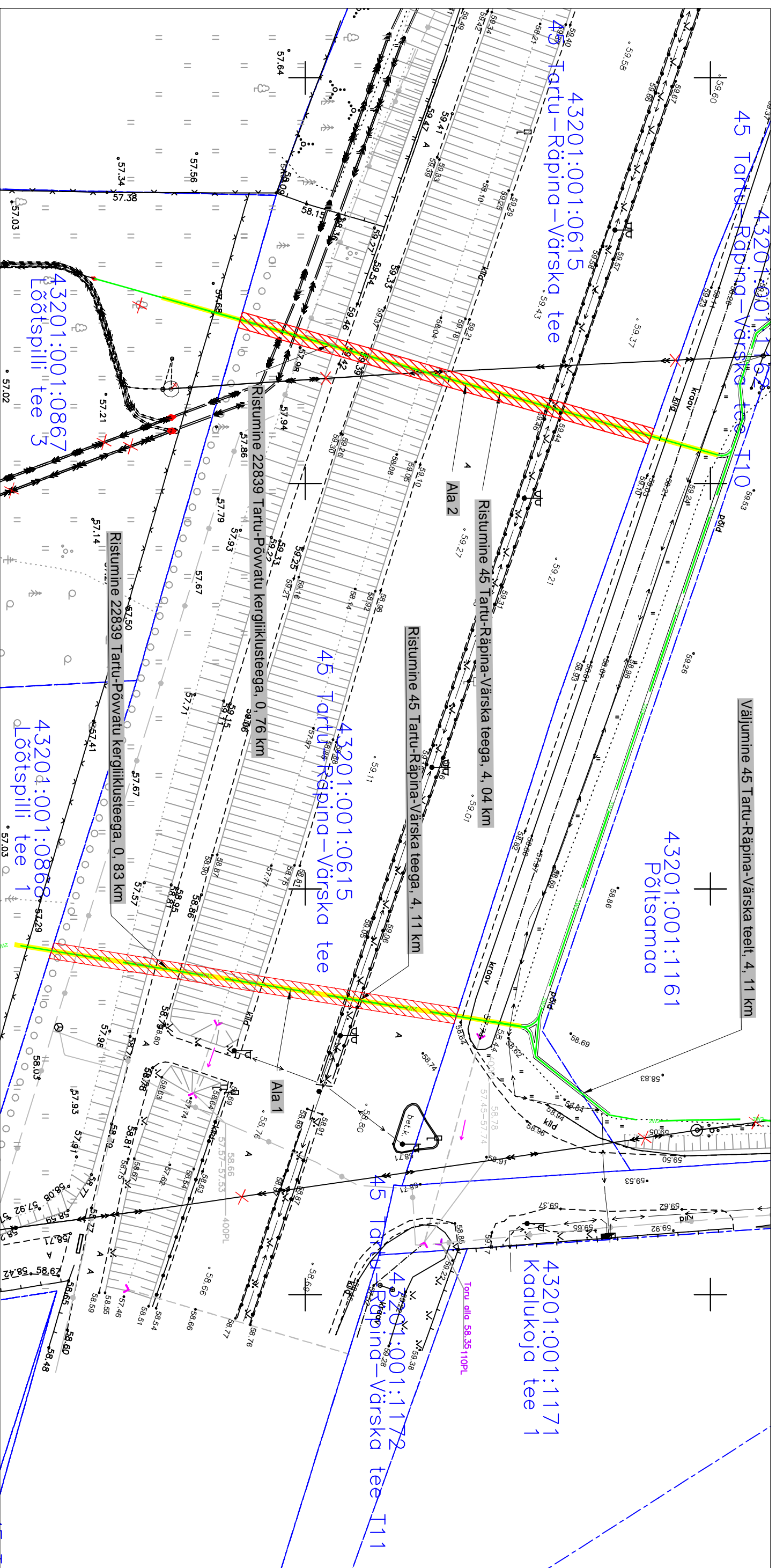





Isikliku kasutusõiguse ala plaan  
Tartu maakond, Luunja vald, Lohkva küla, 45 Tartu-Räpina-Värskate tee kinnistu, reg. nr.  
5550750, katastrinumbrus 43201:001:0615  
M 1:500



 Kasutusõiguse ala  
 Katastritüksuse piir  
 Projekteeritavad 10 kV maakaablid

Jrk nr	IKÕ ala Pos nr (plaanil)	Kinnistu registriosaja number	Katastritüksuse tunnus, nimi ja sihtotstarve	Asukoht riigitee(nr ja nimi) ja nimesuhtes(lõigu algus ja lõpp km)	Ala pindala ruutmeetrises m <sup>2</sup>
1	Ala 1	5550750	43201:001:0615 45 Tartu - Räpina - Värskate tee Transpordinaa	45 Tartu-Räpina-Värskate tee 4,11 km; 22839 Tartu-Põvatu 0,83 km	102 m <sup>2</sup>
2	Ala 2	5550750	43201:001:0615 45 Tartu - Räpina - Värskate tee Transpordinaa	45 Tartu-Räpina-Värskate tee 4,04 km; 22839 Tartu-Põvatu 0,76 km	106 m <sup>2</sup>

Kasutusõiguse ala 208 m<sup>2</sup>  
projekteeritava tehnoõõrgu pikkus 104 m.  
Koostas: Keio Altoja. 53426415  
Taotluse esitaja: Krista Ahman  
Töö nr: LE0198, Soojuuse tee 14 kinnistu  
Iitumine keskpingel