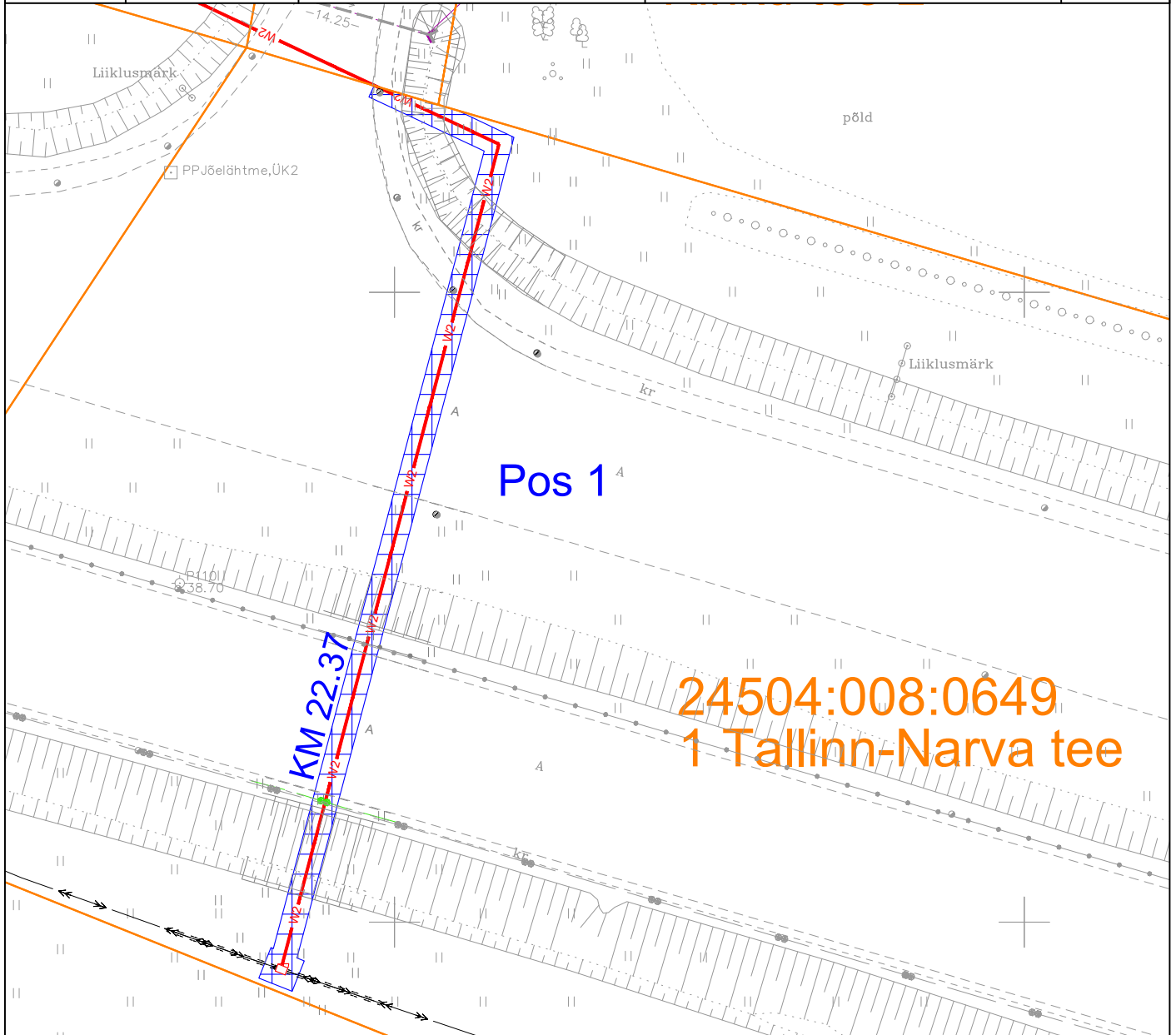






Isikliku kasutusõiguse seadmise plaan

Pos nr (plaanil)	Kinnistu registriosa nr	Katastriüksuse tunnus, nimi ja sihtotstarve	Asukoht riigitee (nr ja nimi) suhtes (lõigu/ristumise algus ja lõpp km)	Ala pindala (m ²)
Pos 1	10364550	24504:008:0649, 1 Tallinn-Narva tee, transpordimaa	Maakaabli kulgemine teemaal 1 Tallinn-Narva tee. Ristumine km 22.37	169



TINGMÄRGID	
	Katastriüksuse piirid
	Projekteeritud keskpinge maakaabelliin.
	Projekteeritud keskpinge harukapp
	IKÕ seadmise ala

Projekti nimi / aadress: Jägala piirkonna üleviimine II etapp. Jõelähtme vald, Harju maakond			Töö number: P19210_IP5971
Koostaja: THS Projekt OÜ (Reg. 12422321) Tarmo Uusrand	Mõõtkava: M 1:500	Leht / formaat: Leht 1 / A4	Kuupäev: 18/10/2023