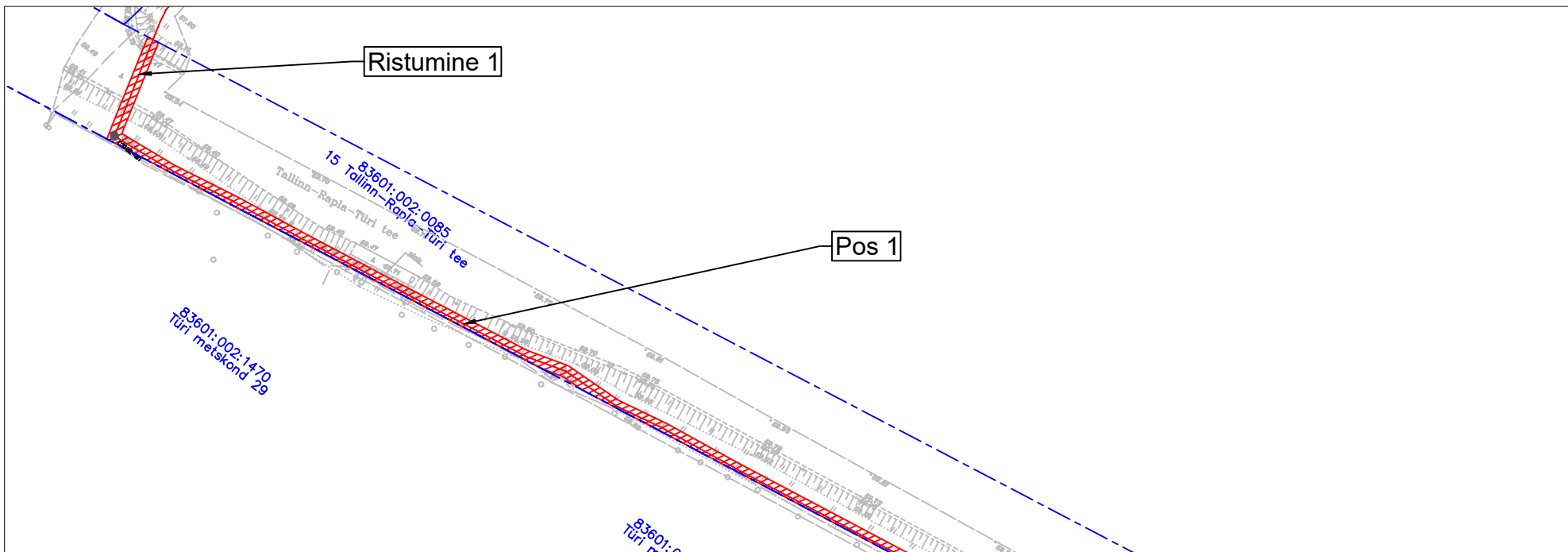






Isikliku kasutusõiguse seadmise plaan
 Kolu küla, Türi vald, Järva maakond, Tallinn-Rapla-Türi tee, Katastri nr. 83601:002:0085
 M 1:1000



Jrk nr	IKÕ ala Pos nr (plaanil)	Kinnistu registrios number	Katastriüksuse tunnus, nimi ja sihiotstarve;	Asukoht riigitee (nr ja nimi) suhtes (lõigu algus ja lõpp km);	Ala pindala ruutmeetrites m ²
1	Pos 1	8433850	83601:002:0085; 15 Tallinn-Rapla-Türi tee; Transpordimaa 100%	15 Tallinn-Rapla_türi tee km 88,58 - 89,44	1215,2
2	Ristumine 1	8433850	83601:002:0085; 15 Tallinn-Rapla-Türi tee; Transpordimaa 100%	15 Tallinn-Rapla_türi tee km 88,58 - 88,59	34,6

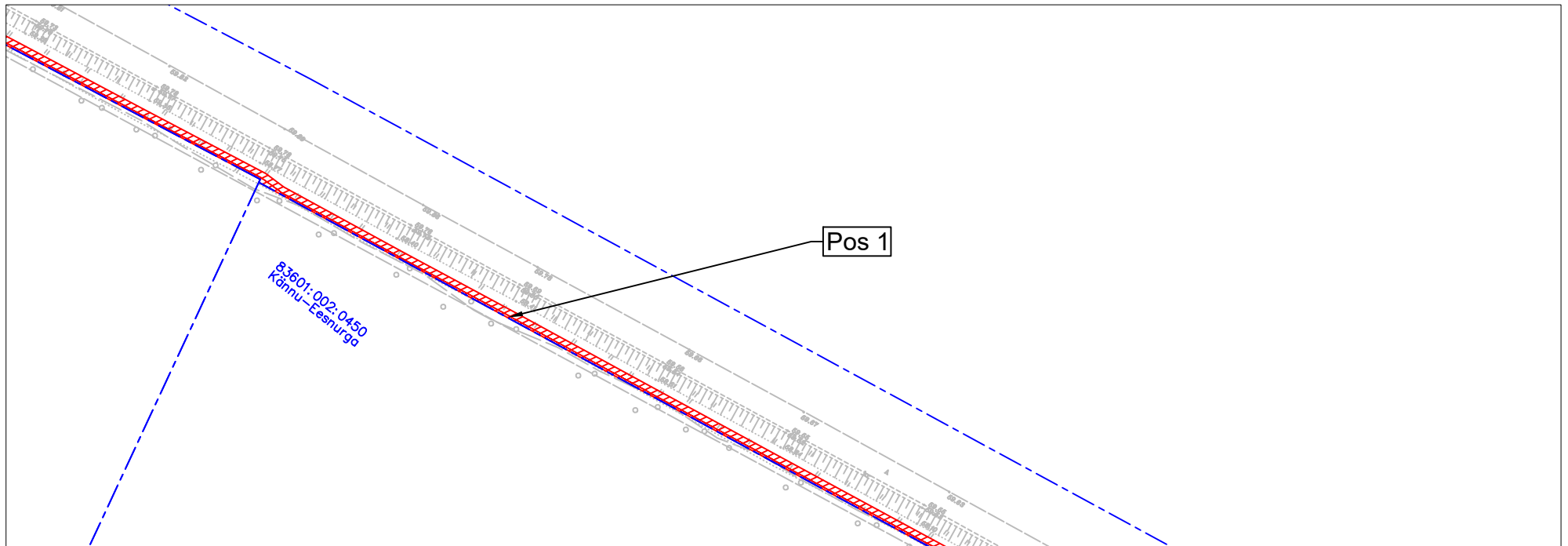
TINGMÄRGID

-  Katastripiir
-  Projekteeritud sideliin maasisene
-  Kasutusõiguse ala
-  Projekteeritud plastkaev




Töö tellija: Enefit AS
 SIDEVÕRGU PROJEKTEERIMINE IDA-VIRUMAAKONNAS
 JA JÄRVA MAAKONNAS (P2024-08) VT2102

Töö nr. 24019
 Koostas: Marek Banko
 Hepta Group Energy OÜ projekteerija

Isikliku kasutusõiguse seadmise plaan
Kolu küla, Türi vald, Järva maakond, Tallinn-Rapla-Türi tee, Katastri nr. 83601:002:0085
M 1:1000




TINGMÄRGID

-  Katastripiir
-  Projekteeritud sideliin maasisene
-  Kasutusõiguse ala




Töö tellija: Enefit AS
SIDEVÕRGU PROJEKTEERIMINE IDA-VIRUMAAKONNAS
JA JÄRVA MAAKONNAS (P2024-08) VT2102

Töö nr. 24019
Koostas: Marek Banko
Hepta Group Energy OÜ projekteerija

Isikliku kasutusõiguse seadmise plaan
Kolu küla, Türi vald, Järva maakond, Tallinn-Rapla-Türi tee, Katastri nr. 83601:002:0085
M 1:1000




TINGMÄRGID

-  Katastripiir
-  Projekteeritud sideliin maasisene
-  Kasutusõiguse ala




Töö tellija: Enefit AS
SIDEVÕRGU PROJEKTEERIMINE IDA-VIRUMAAKONNAS
JA JÄRVA MAAKONNAS (P2024-08) VT2102

Töö nr. 24019
Koostas: Marek Banko
Hepta Group Energy OÜ projekteerija

Isikliku kasutusõiguse seadmise plaan
Kolu küla, Türi vald, Järva maakond, Tallinn-Rapla-Türi tee, Katastri nr. 83601:002:0085
M 1:1000



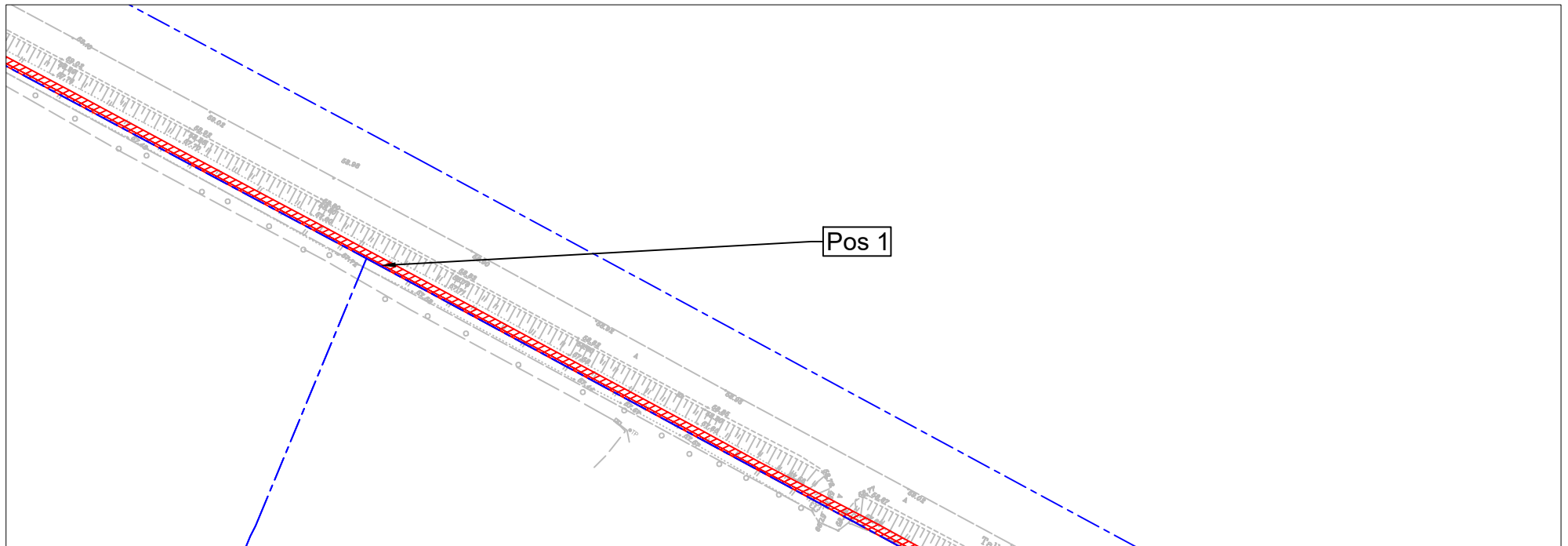
TINGMÄRGID

-  Katastripiir
-  Projekteeritud sideliin maasisene
-  Kasutusõiguse ala

Töö tellija: Enefit AS
SIDEVÕRGU PROJEKTEERIMINE IDA-VIRUMAAKONNAS
JA JÄRVA MAAKONNAS (P2024-08) VT2102

Töö nr. 24019
Koostas: Marek Banko
Hepta Group Energy OÜ projekteerija

Isikliku kasutusõiguse seadmise plaan
Kolu küla, Türi vald, Järva maakond, Tallinn-Rapla-Türi tee, Katastri nr. 83601:002:0085
M 1:1000



TINGMÄRGID

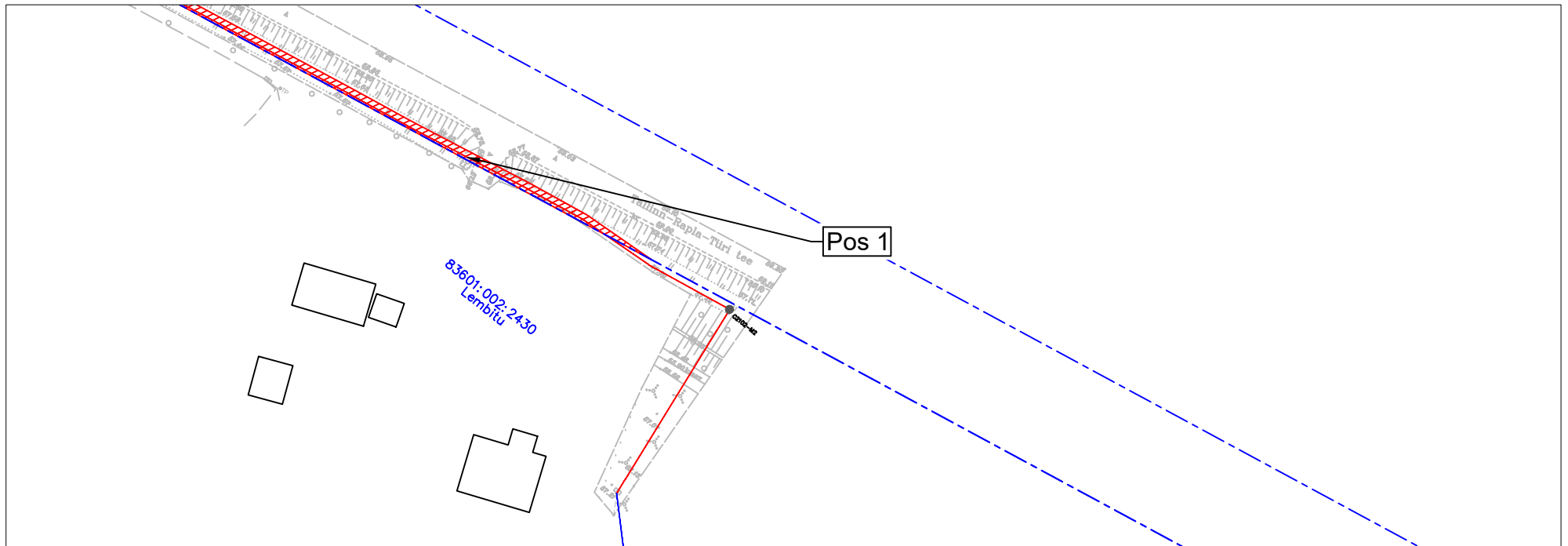


Katastripiir
Projekteeritud sideliin maasisene
Kasutusõiguse ala

Töö tellija: Enefit AS
SIDEVÕRGU PROJEKTEERIMINE IDA-VIRUMAAKONNAS
JA JÄRVA MAAKONNAS (P2024-08) VT2102

Töö nr. 24019
Koostas: Marek Banko
Hepta Group Energy OÜ projekteerija

Isikliku kasutusõiguse seadmise plaan
Kolu küla, Türi vald, Järva maakond, Tallinn-Rapla-Türi tee, Katastri nr. 83601:002:0085
M 1:1000



TINGMÄRGID



Katastripiir
Projekteeritud sideliin maasisene



Kasutusõiguse ala



Projekteeritud plastkaev

Töö tellija: Enefit AS
SIDEVÕRGU PROJEKTEERIMINE IDA-VIRUMAAKONNAS
JA JÄRVA MAAKONNAS (P2024-08) VT2102

Töö nr. 24019
Koostas: Marek Banko
Hepta Group Energy OÜ projekteerija