






















Vajadusel tõsta kivid taastamistöde ajaks kõrvale ning pärast töde lõppu asetada tagasi oma asukohta.

Planeeritava vaateorni jaoks reserveeritud ala



Planeeritava vaateorni jaoks reserveeritud ala

Ohulin vial maa alla

TINGMÄRGID


-  Katastrirüksuse piir
-  Olemasoleva tee telgjoon
-  Projekteeritud sõidutee tardkivist äärekivi 150x290 (h=0 cm)
-  Projekteeritud kõnnitee äärekivi 80x200 (h=0 cm)
-  Projekteeritud tee servajooned
-  Projekteeritud tugipeenar
-  Projekteeritud nõlv
-  Projekteeritud liiklusemärgi post
-  Projekteeritud sõidutee ab-ülekate
-  Projekteeritud sõidutee ab-katend
-  Projekteeritud sõidutee ab-katend (parklas, buss)
-  Projekteeritud sõidutee ab-katend (künnis)
-  Projekteeritud betoonkivisillutiskatend
-  Projekteeritud murukivisillutis
-  Projekteeritud haljasalade murukate
-  Projekteeritud haljasalade murukatte taastamine
-  Projekteeritud multsiga ümbritsetud pöösastik
-  Likvideeritavad objektid
-  Teekaitsevöönd
-  Projekteeritud horisontaal (löikevahe 10 cm)
-  Varem projekteeritud objektid (Road-Expert OÜ; töö nr 23005)

TINGMÄRGID (AIIspark OÜ)

-  Projekteeritud parempoolse optikaga ülekäigulavalgusti terasmastilka masti ja muude kinnitustega
-  Projekteeritud tänavavalgusti terasmastilka masti ja muude kinnitustega

Geoalus Autor: Metricus OÜ Töö number: 21G8760 Mõõdistatud: 09.2021

Geodeetiline alusplaan on koostatud L-EST 97 koordinaatsüsteemis ja EH2000 kõrgussüsteemis

		Projekt nimetus		Neeme küla parkla ja jalgteed				
		Objekti asukoht		Neeme küla, Jõelähtme vald, Harju maakond				
Projekteerija	Meelis Kreevan	/allkirjastatud digitaalselt/		Joonise nimetus				
				Vertikaalplaneering				
Tehnik	Kaur Varipuu	/allkirjastatud digitaalselt/		Projekti number	Projekti staadium	Joonise number	Joonise mõõtkava	Kuupäev
				23037	Põhiprojekt	TL-4-03	1:500	28.06.2024

Trükkitud: 28.06.2024