

Koormatava ala asendiplaan

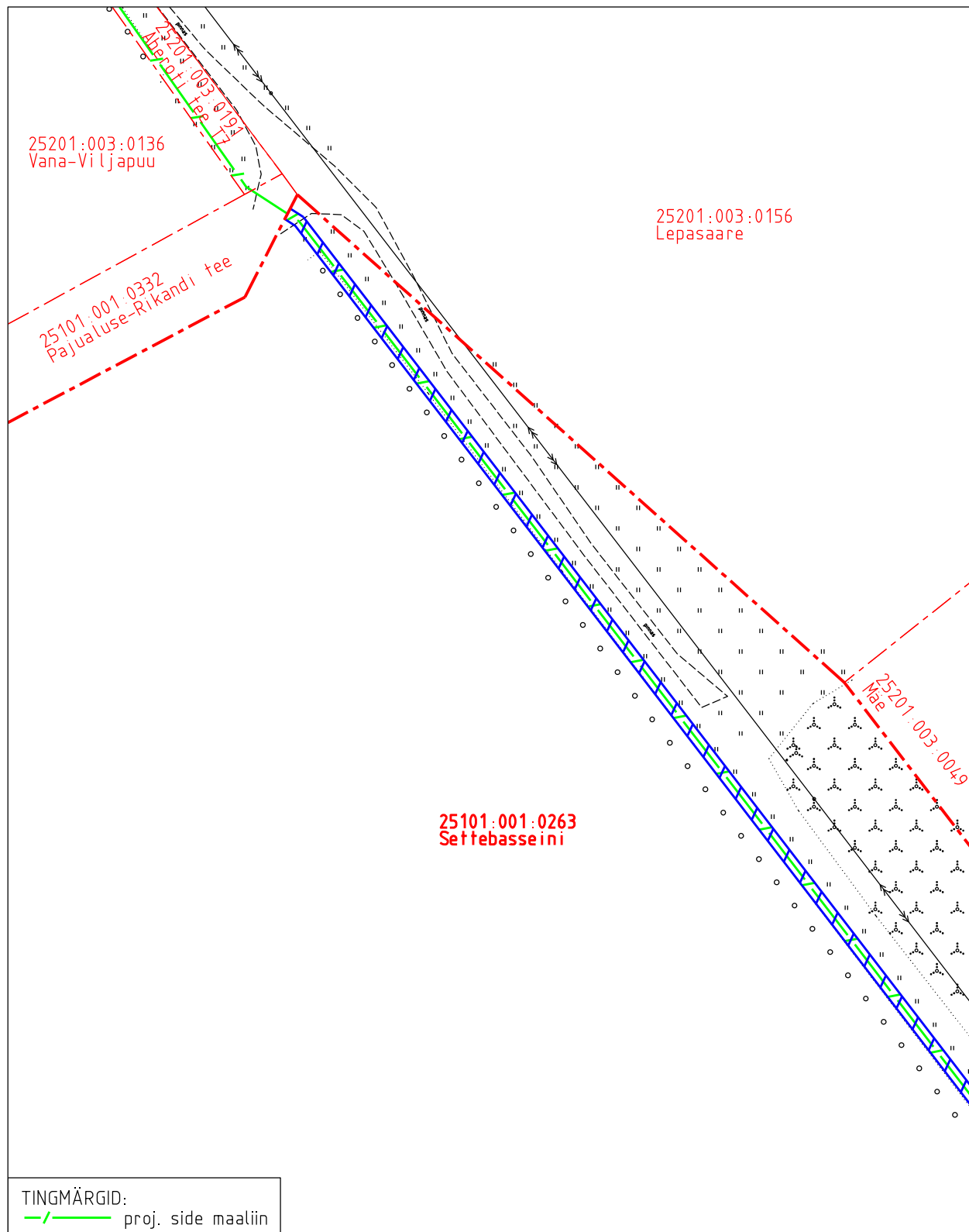
Kinnistu nimi: Settebasseini (KV74445)




Katastritunnus: 25101:001:0263

Asukoht: Kahula küla, Jõhvi vald, Ida-Viru maakond

Kirjanurk OÜ töö nr 10898P

Mäepealse kinnistu ühendamine ELA SA võrguga



-  Koormatava ala pindala kokku ligikaudu 1918 m²
-  Koormatava katastriüksuse piir
-  Katastriüksuste piirid

Plaan 1-1
M 1:1000

Koostaja:
OÜ Kirjanurk

Koormatava ala asendiplaan

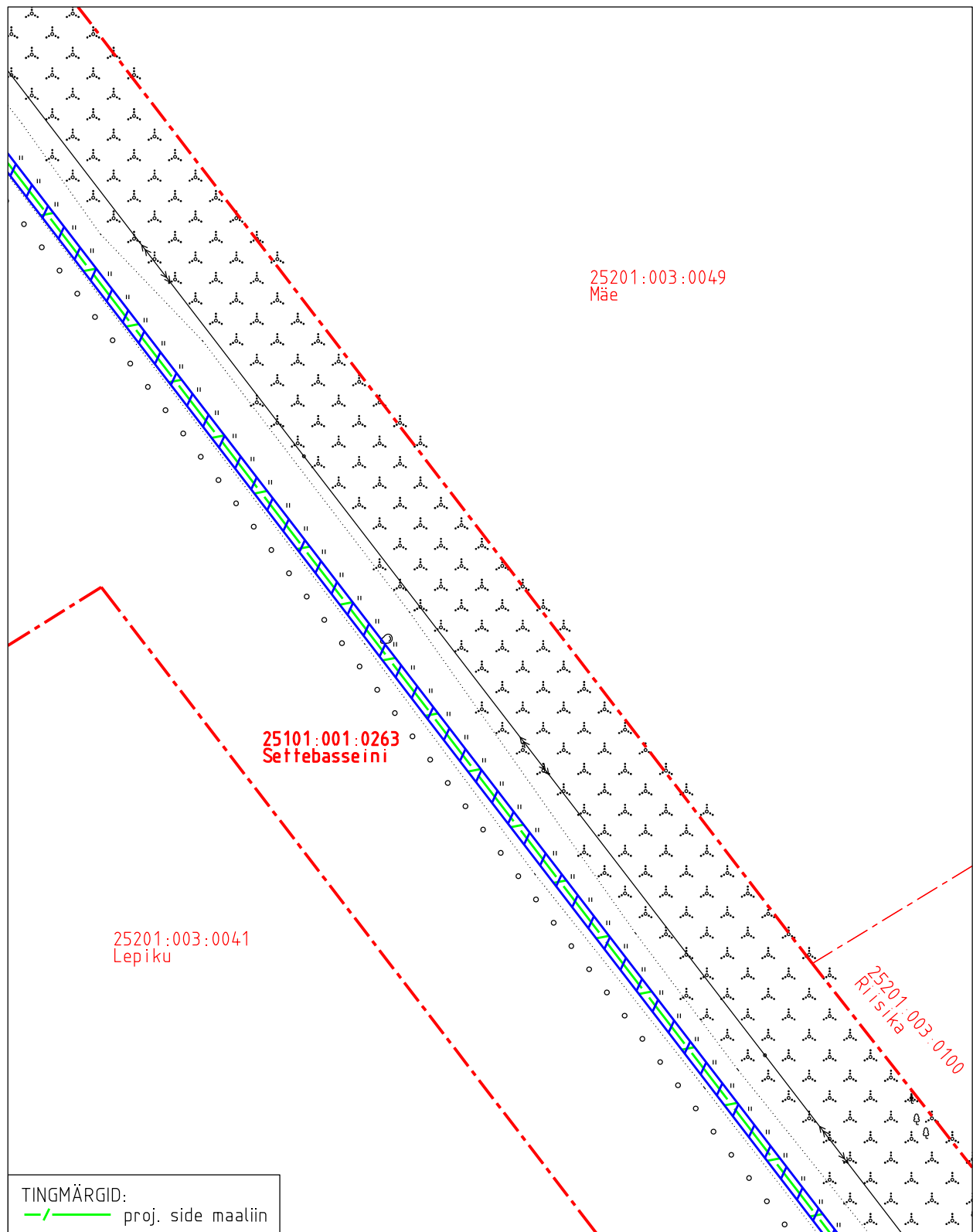
Kinnistu nimi: Settebasseini (KV74445)

Katastritunnus: 25101:001:0263

Asukoht: Kahula küla, Jõhvi vald, Ida-Viru maakond

Kirjanurk OÜ töö nr 10898P

Mäepealse kinnistu ühendamine ELA SA võrguga



Koormatava ala pindala kokku ligikaudu 1918 m²

Koormatava katastriüksuse piir

Katastriüksuste piirid

Plaan 1-2

M 1:1000

Koostaja:

OÜ Kirjanurk

Koormatava ala asendiplaan

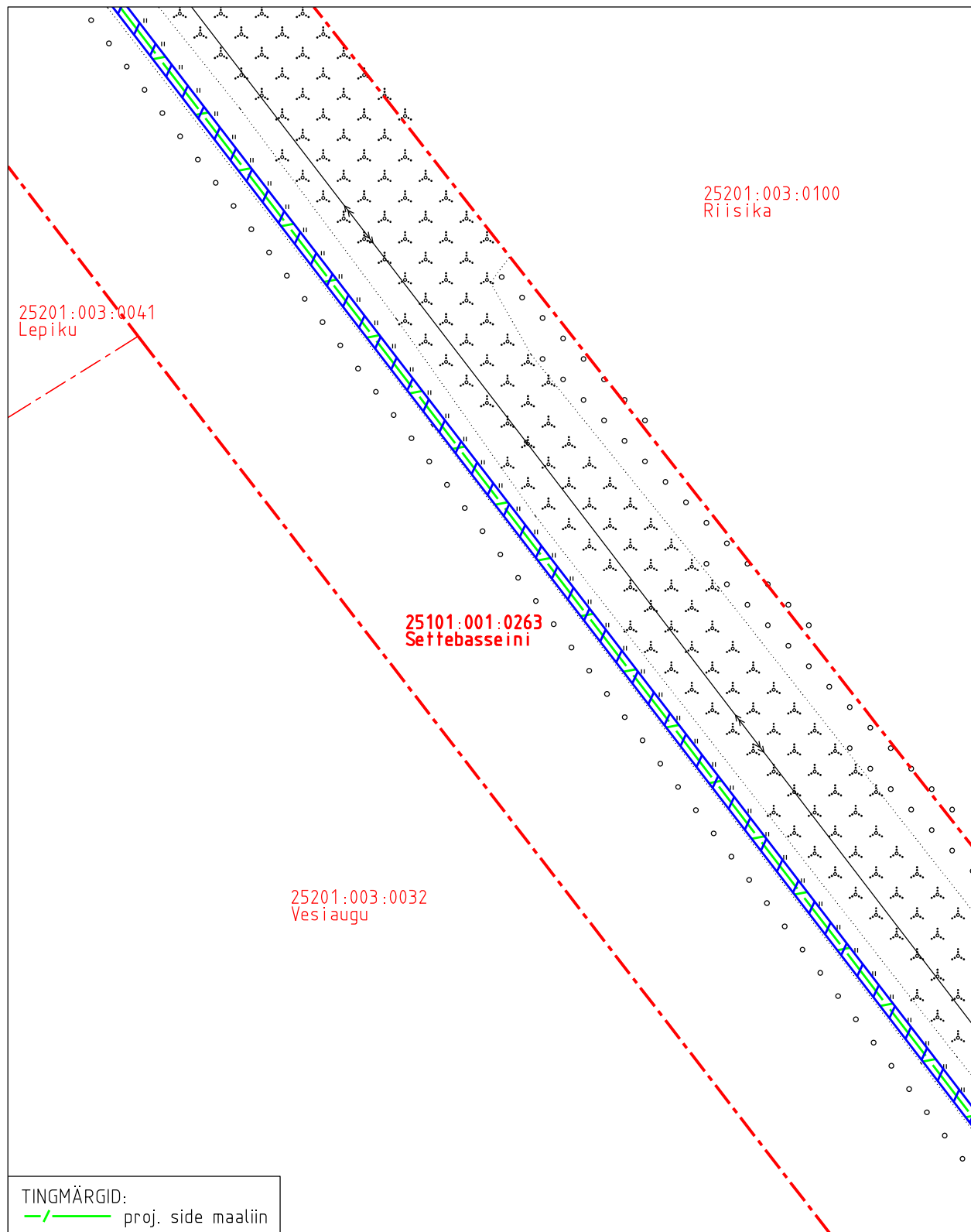
Kinnistu nimi: Settebasseini (KV74445)

Katastritunnus: 25101:001:0263

Asukoht: Kahula küla, Jõhvi vald, Ida-Viru maakond

Kirjanurk OÜ töö nr 10898P

Mäepealse kinnistu ühendamine ELA SA võrguga



- Koormatava ala pindala kokku ligikaudu 1918 m²
- Koormatava katastriüksuse piir
- Katastriüksuste piirid

Plaan 1-3
M 1:1000

Koostaja:
OÜ Kirjanurk

Koormatava ala asendiplaan

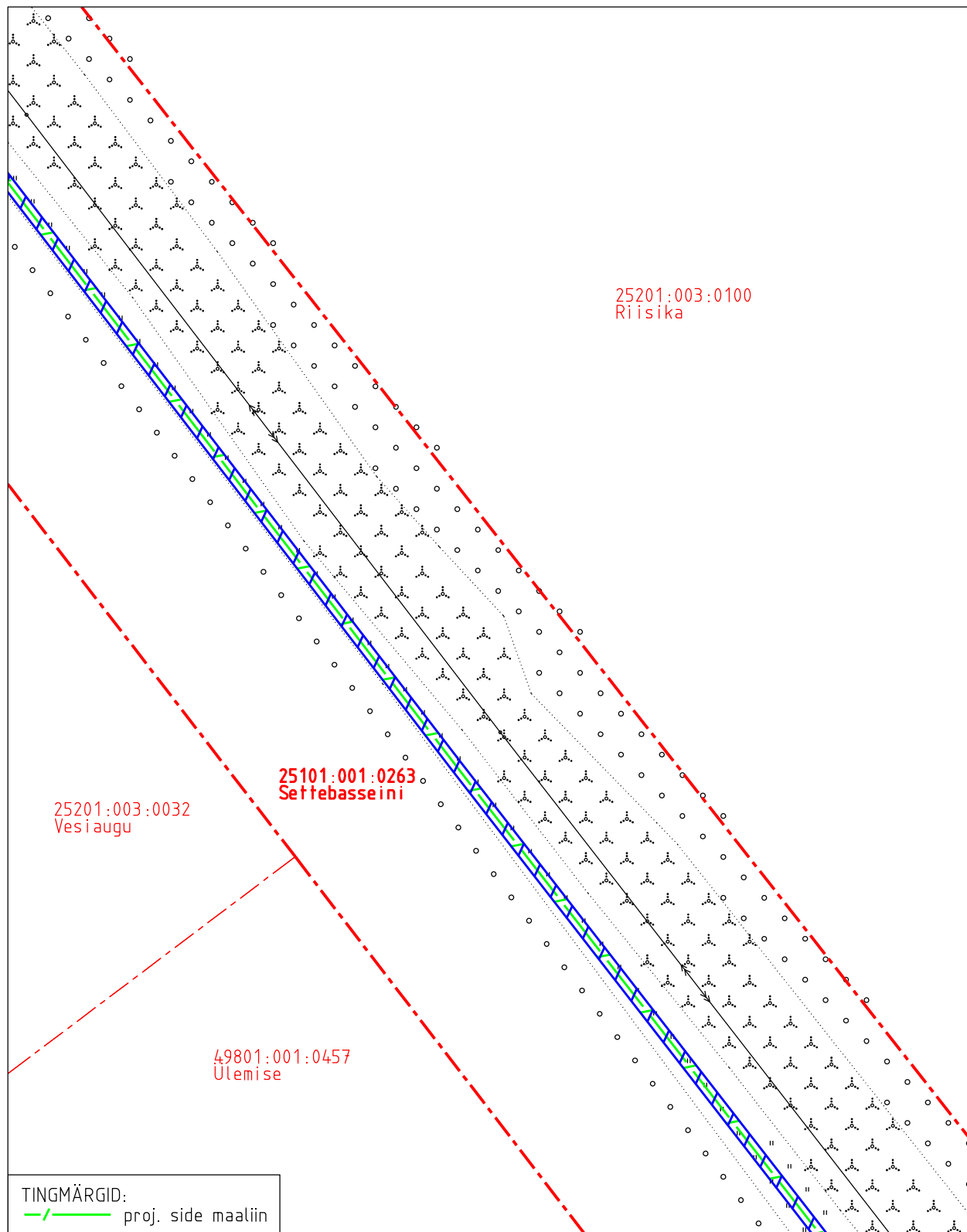
Kinnistu nimi: Settebasseini (KV74445)

Katastritunnus: 25101:001:0263

Asukoht: Kahula küla, Jõhvi vald, Ida-Viru maakond

Kirjanurk OÜ töö nr 10898P

Mäepealse kinnistu ühendamine ELA SA võrguga



Koormatava ala pindala kokku ligikaudu 1918 m²

Koormatava katastriüksuse piir

Katastriüksuste piirid

Plaan 1-4

M 1:1000

Koostaja:

OÜ Kirjanurk

Koormatava ala asendiplaan

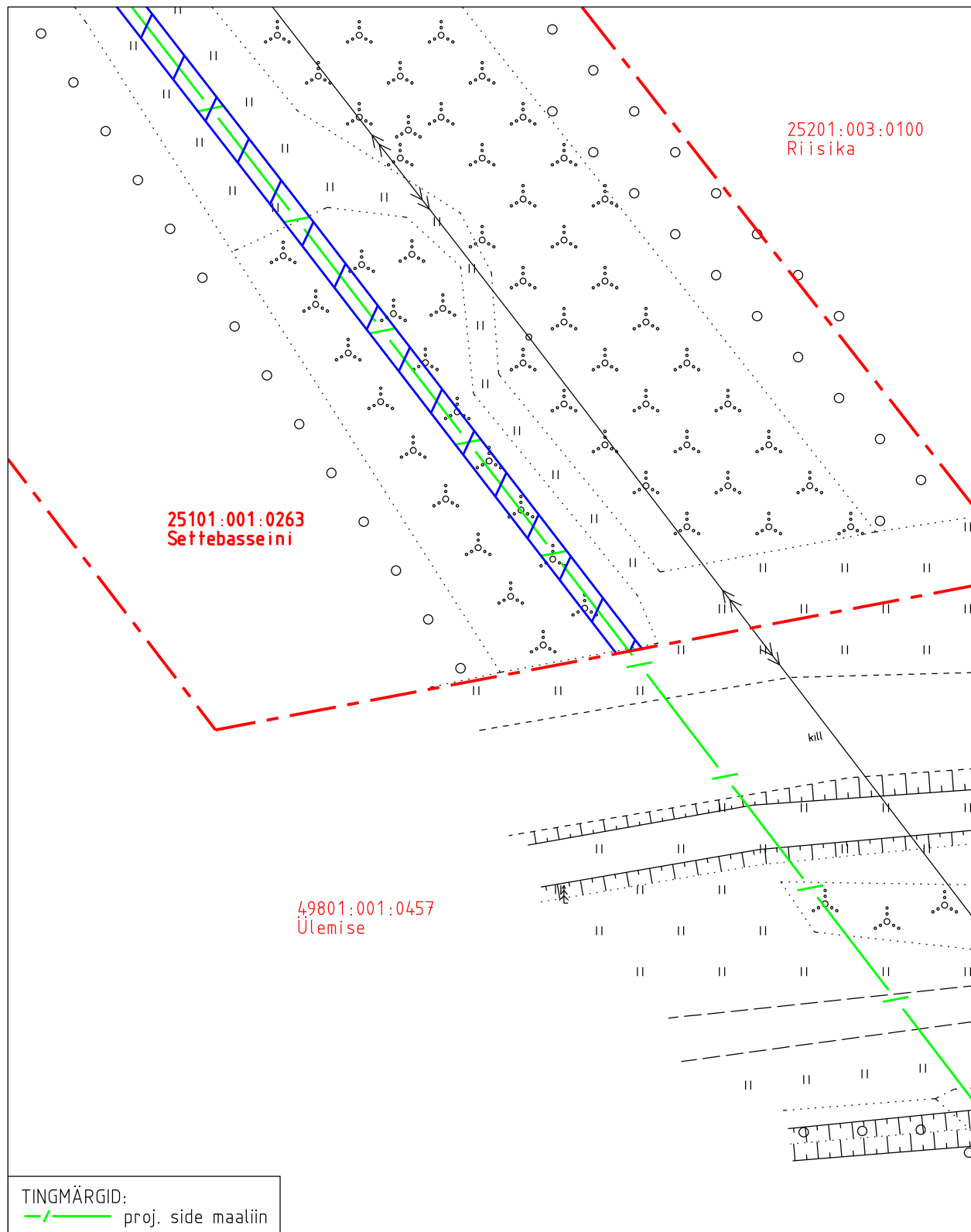
Kinnistu nimi: Settebasseini (KV74445)

Katastritunnus: 25101:001:0263

Asukoht: Kahula küla, Jõhvi vald, Ida-Viru maakond

Kirjanurk OÜ töö nr 10898P

Mäepealse kinnistu ühendamine ELA SA võrguga



Koormatava ala pindala kokku ligikaudu 1918 m²

Koormatava katastriüksuse piir

Katastriüksuste piirid

Plaan 1-5

M 1:500

Koostaja:

OÜ Kirjanurk