

KASUTUSÕIGUSE ALA PLAAN  
Põdra tee  
Katastriüksuse nr. 61801:001:1207  
M 1:500 (A4)

T-2 Tallinn-Tartu-Võru-Luhamaa  
(135.77 km)

49.85°

Metsamõ

50.06

Meierei  
61102:003:0620

Põdra tee  
61801:001:1207

T-2 Tallinn-Tartu-Võru-Luhamaa  
61102:003:0780

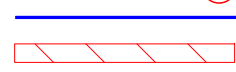
TARTU

2 Tallinn-Tartu-Võru-Luhamaa tee  
61801:001:1208


TINGMÄRGID



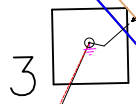
Alajaam



Katastriüksuse piir



Kasutusõiguse ala ca. 16 m<sup>2</sup>



Koostas: Margus Koger Enersense AS projekteerija