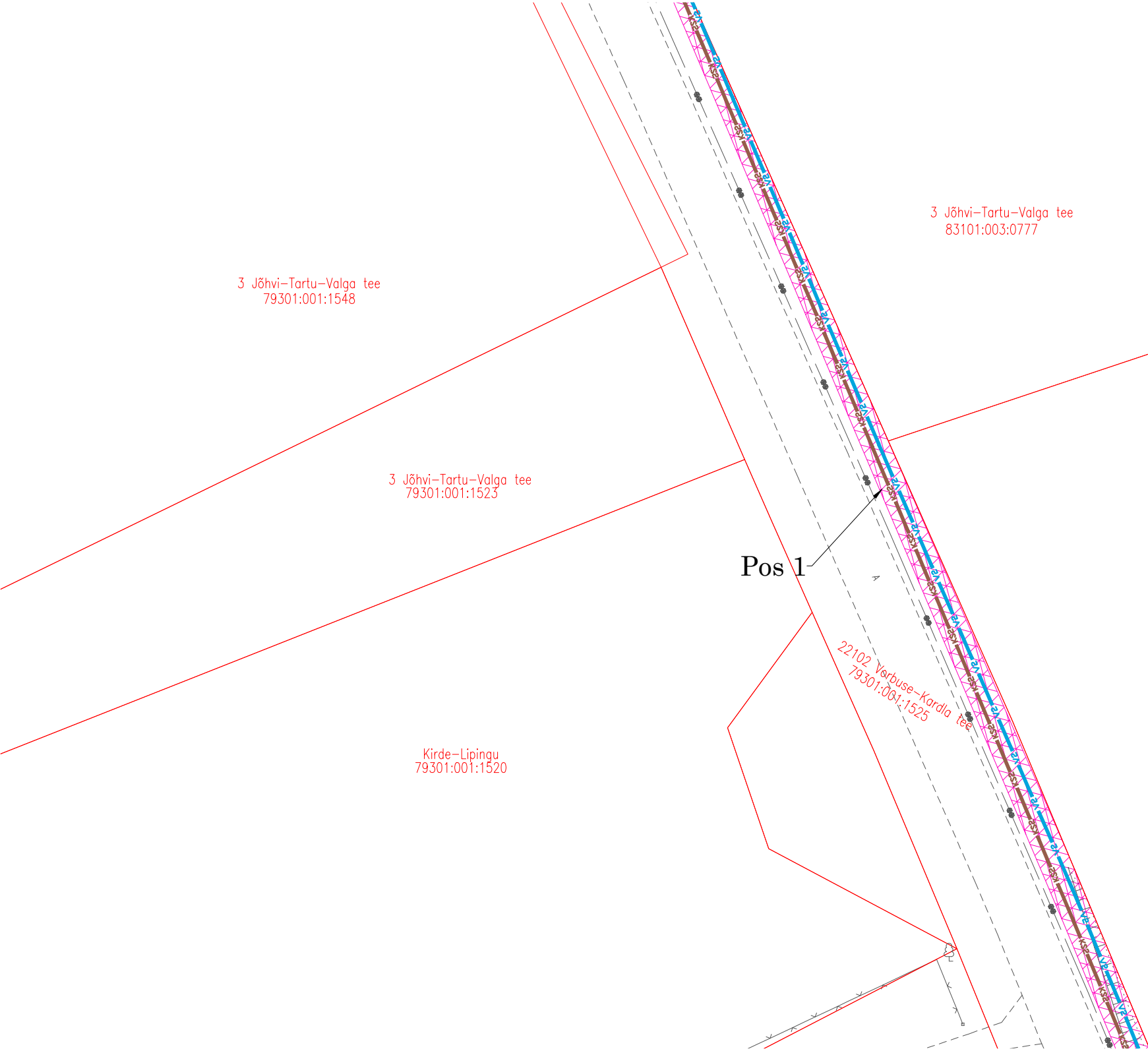
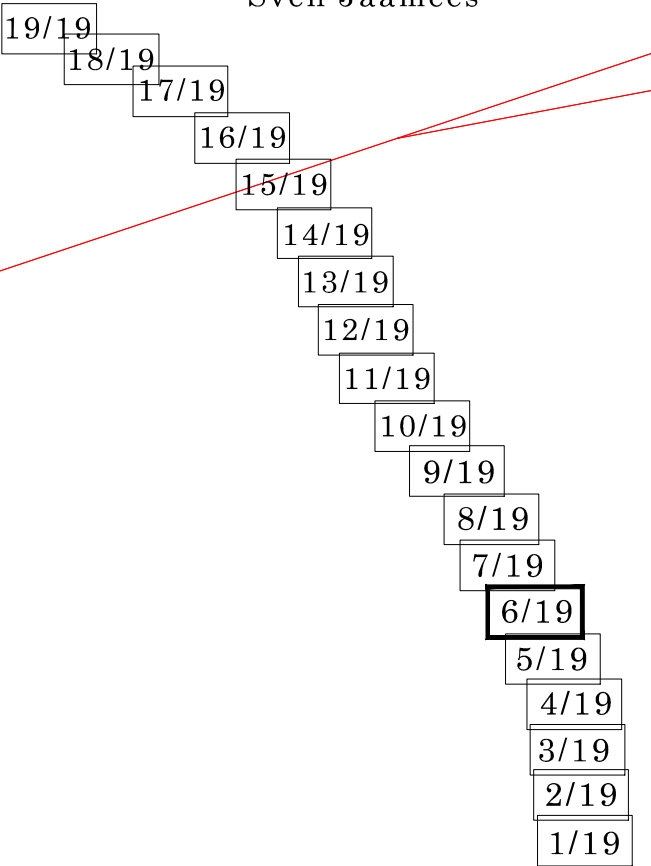







Isikliku kasutusõigusega koormatava ala plaan  
Mõõtkava 1:500 A3  
Leht 6/19



Koostaja: Altren Projekt OÜ  
Sven Jäämees



Jrk nr	IKÕ ala Pos nr (plaanil)	Kinnistu registriosa number	Katastriüksuse tunnus, nimi ja sihtotstarve	Asukoht riigitee (nr ja nimi) suhtes (lõigu algus ja lõpp km);	Ala pindala ruutmeetrides m²
1.	Pos 1	5724550	83101:003:0025 22102 Vorbuse-Kardla tee transpordimaa	22102 Vorbuse-Kardla tee km 0,413 - 0,875	1890 m²
1.	Pos 2	5724550	83101:003:0025 22102 Vorbuse-Kardla tee transpordimaa	22102 Vorbuse-Kardla tee km 1,012 - 2,287	3313 m²

-  - Isikliku kasutusõiguse seadmise ala
-  - Katastriüksuse piir
-  V1 - proj. veetorustik
-  K1 - proj. reoveekanaliseatsioonitorustik
-  KS1 - proj. survekanaliseatsioonitorustik

"Tartu linn, Vorbuse küla, Mõisa tee ja Tiigi ringi kinnistute ühendamine ühisveevärgi ja  
-kanalisatsiooniga ning Vorbuse küla torustike ühendamine Tartu linna võrguga",  
töö nr 25025