






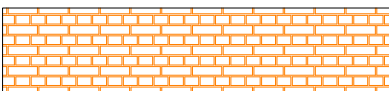




T-MODEL OÜ TÖÖ NR 22081 TINGMÄRGID:



	Krundipiirid
	Projekteeritud sõidutee äärekivi graniidist 150X300 (h=10 cm)
	Projekteeritud sõidutee äärekivi graniidist 150X300 (h=0 cm)
	Projekteeritud tee servajooned
	Projekteeritud hoiatav taktiline tähis "mummukivi"
	Projekteeritud sõidutee ab-katend "Tüüp 3"
	Projekteeritud kõnnitee ab-katend "Tüüp 4"
	Projekteeritud betoonkivi katend kõnnitee ohutussaarel "Tüüp 6c"

	Projekteeritud tänavavalgustus
---	--------------------------------

Pos nr (plaanil)	Kinnistu registriosa number	Katastriüksuse tunnus, nimetus	IKÕ ala pindala m ²	Rajatis
4a	71901:001:0350	11340 Tallinn - Saku - laagri tee	26	Tänavavalgustuskaabel

Märkus: KJK-dest tingituna saab sõlmida IKÕ-d alates peale ristmiku väljaehitamist

 T-Model OÜ reg nr 11270607 Lelle tn 24, Tallinn 11318 tel +372 606 1601 info@tmodel.ee www.tmodel.ee		Projekti nimi: Saku Keskpromenaadi teedeosa projekt		MTR reg nr: EEP003363 EPE001071 ELK000054 EEP001401	
Projektijuht: V. Veerpalu Vastutav pädev isik: V. Veerpalu Koostaja: M. Mölder		Objekti asukoht: Saku alevik, Saku vald, Harjumaa		Töö nr: 22081 Staadium: PP Joonis koostatud / trükitud: 06.06.2024 / 06.06.2024	
		Joonise nimi: Isikliku kasutusõiguse ala plaan (isikliku kasutusõiguse seadmise lepingu lisa)		Mõõtkava: 1:250	
		Joonise faili nimi: SKP_PP_TL_103_IKÕ-POS4A_v02.pdf		Joonise nr: 103_IKÕ-POS4A	

	Proj. tänavavalgustuskaabel
	IKÕ seadmise ala tänavavalgustuse kaabli ja mastide rajamiseks Isikliku kasutusõiguse ala ulatus 1m äärmise toru välisküljest