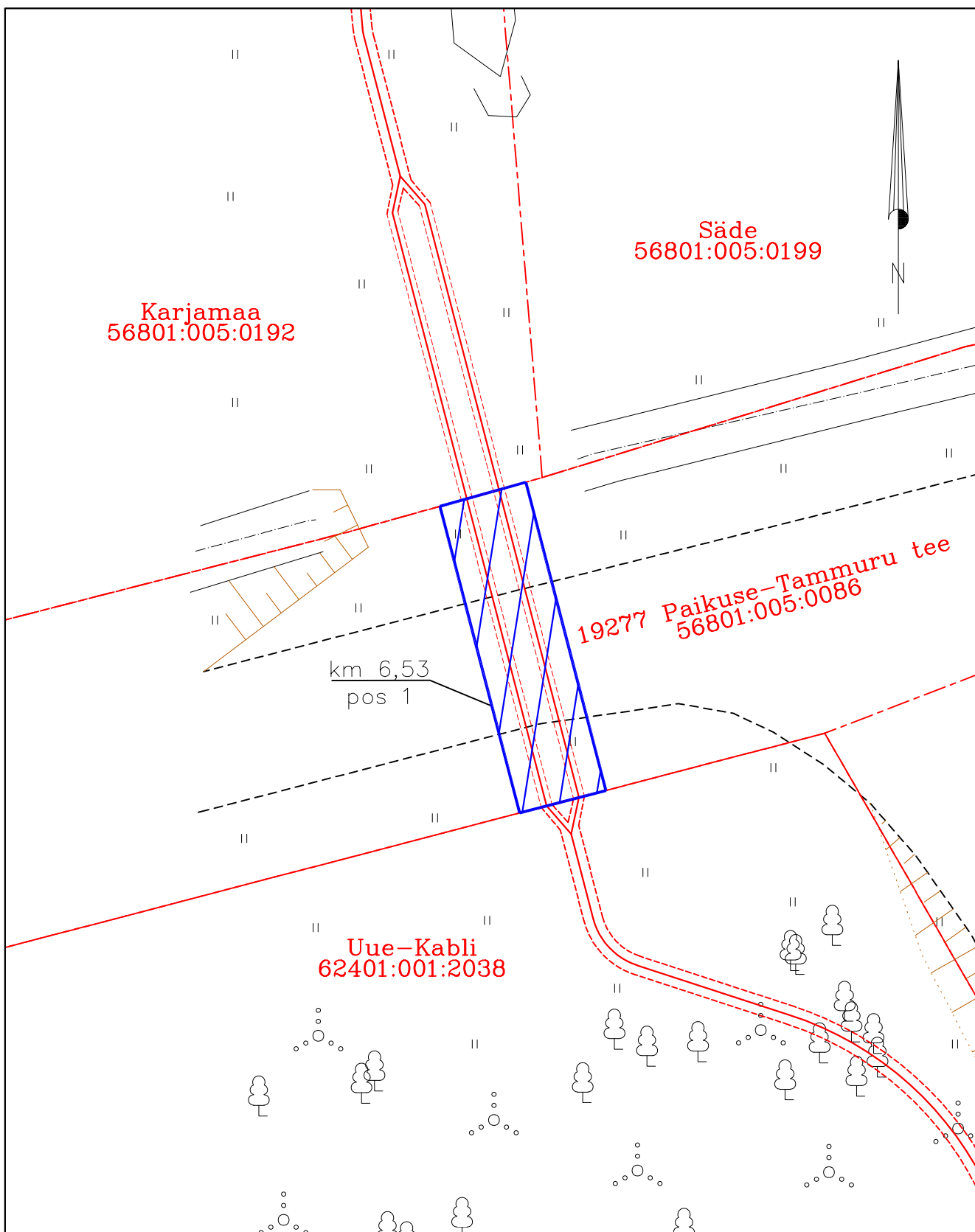






Isikliku kasutusõigusega seadmise ala plaan
Pärnu maakond, Pärnumaa linn, Tammuru küla
19277 Paikuse-Tammuru tee



Jrk nr	IKÕ ala Pos nr (plaanil) nr	Kinnistu registriossa number	Katastriüksuse tunnus, nimi ja sihtotstarve;	Asukoht riigitee (nr ja nimi) suhtes (lõigu algus ja lõpp km);	Ala pindala ruutmeetrites m ²
1.	Pos 1	8481650	56801:005:0086 19277 Paikuse-Tammuru tee Transpordimaa	19277 Paikuse-Tammuru tee km 6,53	57 m ²

Möötkava: M 1:250

-  Lepingu objektiks oleva katastriüksuse piir
-  Katastriüksuste piirid
-  Projekteeritav kaabelliin
-  Kasutusõiguse ala