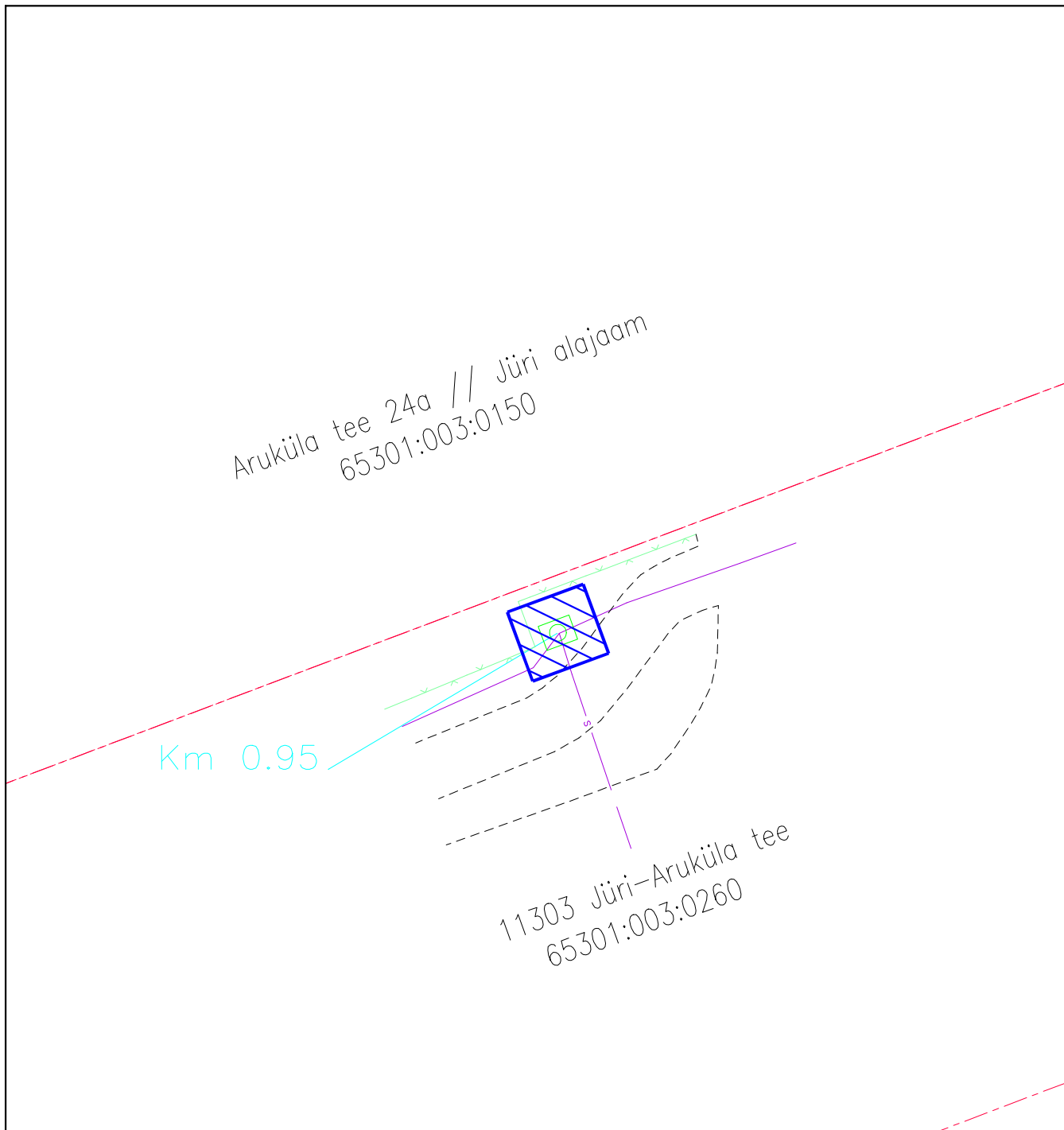







Isikliku kasutusõigusega seadmise ala plaan
 Harju maakond, Rae vald, Jüri alevik
 11303 Jüri-Aruküla tee
 katastritunnus 65301:003:0260
 Sidekaevu asendamine km 0,95



Jrk nr	IKÕ ala Pos nr (plaanil) nr	Kinnistu registriosa number	Katastriüksuse tunnus, nimi ja sihtotstarve;	Asukoht riigitee (nr ja nimi) suhtes (lõigu algus ja lõpp km);	Ala pindala ruutmeetrites m ²	PARI ID
1.	Pos 1	5831650	65301:003:0260 11303 Jüri-Aruküla tee Transpordimaa	11303 Jüri-Aruküla tee km 0,95	10 m ²	

Möötkava: M 1:500
 Koostaja: Kristjan Toro
 Projekti nr: 2400417

-  Lepingu objektiks oleva katastriüksuse piir
-  Katastriüksuste piirid
-  Olemasolev sidemaatrans (ELA SA)
-  Projekteeritav sidekaev (ELA SA)
-  Isikliku kasutusõiguse ala