


















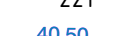





TINGMÄRGID

-  Kinnistu piir
-  Projekteeritud sõidutee asfaltbetoonkate (tüüp 1)
-  Projekteeritud jalgratta- ja jalgteed asfaltbetoonkate (tüüp 2)
-  Projekteeritud jalgratta- ja jalgteed kruuskate (tüüp 3)
-  Projekteeritud betoonkatend
-  Projekteeritud haljasala
-  Projekteeritud katte serv
-  Projekteeritud tugipeenra serv
-  Projekteeritud sõidutee betoonäärekivi (h=8,0cm)
-  Projekteeritud sõidutee allalastud äärekivi (h=0cm)
-  Olemasolev kattemärgistus
-  Projekteeritud kattemärgistus
-  Projekteeritud aed
-  Projekteeritud värav
-  Likvideeritav objekt
-  Projekteeritud liiklusemärgi post
-  Projekteeritud liiklusemärk
-  Projekteeritud horisontaal
-  Projekteeritud horisontaal
-  Olemasolev horisontaal
-  Projekteeritud restkaev
-  Liitumisnähtavus
-  Projekteeritud betoonelement

Muudatused:	Kuupäev	Muudatuste kirjeldus			
Geoalus:	Koostaja: Radiaan OÜ	Töö nr: 169G23	Möödistatud:	august 2023	
Koordinaadid L-EST97 süsteemis, Kõrgused EH2000 (Amsterdami null) süsteemis.					
TPK Projekt OÜ <small>TPK Projekt OÜ Narva mnt 32-5 Tallinn 10120 Eesti tel +372 5228311 lauri@tpkprojekt.ee reg: 16418999 MTR EEP004706 EPE001531, 11.01.2022</small>		Projekti nimi:	Häädemeeste COOP Teed ja platsid		
Projektijuht	Lauri Künnapuu	Objekti asukoht:	Pärnu mnt 40, Pärnu mnt 40a, Pärnu mnt 40b, Häädemeeste alevik, Häädemeeste vald, Pärnu maakond		
Projekteerija	Lauri Künnapuu	Joonise nimi:	Asendiplaan		
Faili nimi:	4623_PP_TL-4_asendiplaan().dwg	Töö nr:	4623	Joonise tähis [nr - leht (lehti)]:	TL-4-02
Koostatud / trükitud:	04.01.2024 / 04.01.2024	Staadium:	Põhiprojekt	Möötkava:	1:500