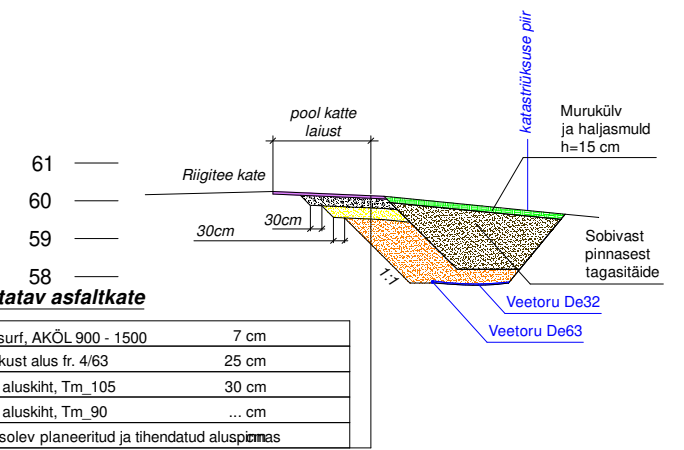
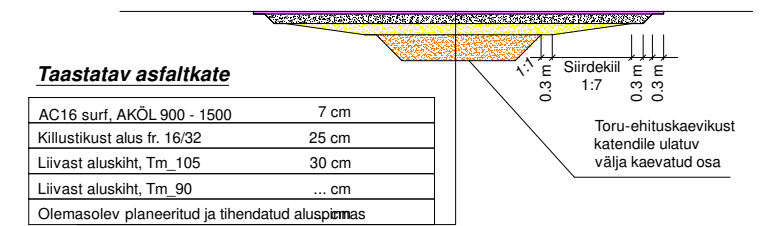


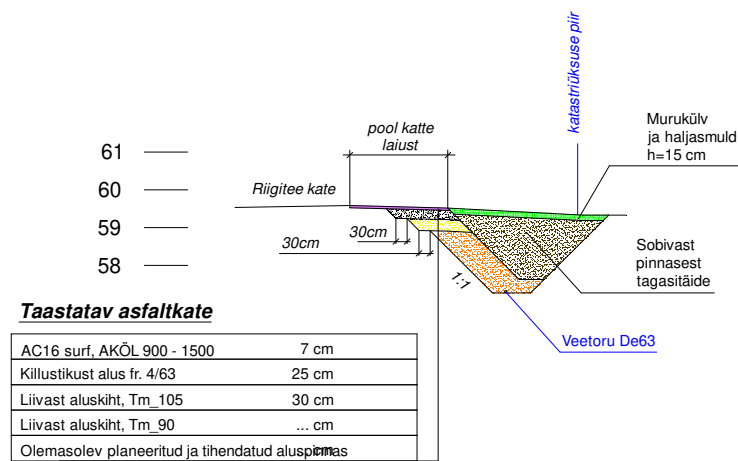
Ristlõige 2-2



Asfaltkate taastamine piki teed ja siirdekiiil



Ristlõige 3-3



Puurmasin 7,37 m x 2,14 m
Puurpea kaugus toru paigaldamise sügavusest - min. 6 m

LEHTEDE JAOTUS

VK-4-02

Projektsed tingmärgid

- Proj. asfaltkate taastamine
- Proj. murukatte taastamine
- Proj. kruuskatte taastamine
- Proj. samakõrgusjoon
- Olev samakõrgusjoon
- Proj. kaeviku põhja kontuur

Olemasolevad tingmärgid

- Olemasolev katastriüksuse piir
- Olemasolev kanalisatsioonitoru
- Olemasolev veetoru
- Olemasolev madalpinge maakaabelliin
- Olemasolev madalpinge õhuliin
- Olemasolev hekk
- Olemasolev teejoon

Geodeetiline alusplaan: Armgaõ OÜ: "Pilliroo tn 2 ja Saadjärve tee 46 kinnistu ja lähiumbruse topo-geodeetiline alusplaan," töö nr. EGA-18/26

NIVELL EHTUS OÜ

Nivell Ehitus OÜ / Magdaleena tn 15-13 Tallinn Harjumaa 11312
Tel. +372 53099258
magnar@nivellehitus.ee
Reg nr. 11402055
MTR nr. EEP004597

Projektijuht	
Projekteerija	Magnar Mäekivi
Kontrollis	
Joonestaja	

Tellijaja	Malkati OÜ	Töö nr.	26-05
Töö	Pilliroo 2 ja Saadjärve tee 46 kinnistutele ühisveevärgiga liitumispunktide projekteerimine	Stadium	TP
Objekt	Riigitee 14223, Saadjärve küla, Tartu vald, Tartumaa	Kuupäev	30.06.2026
Joonis	Katete taastamise asendiplaan, TL-4-02	Möötkava	1:500
		Joonise nr.	TL-4-01