












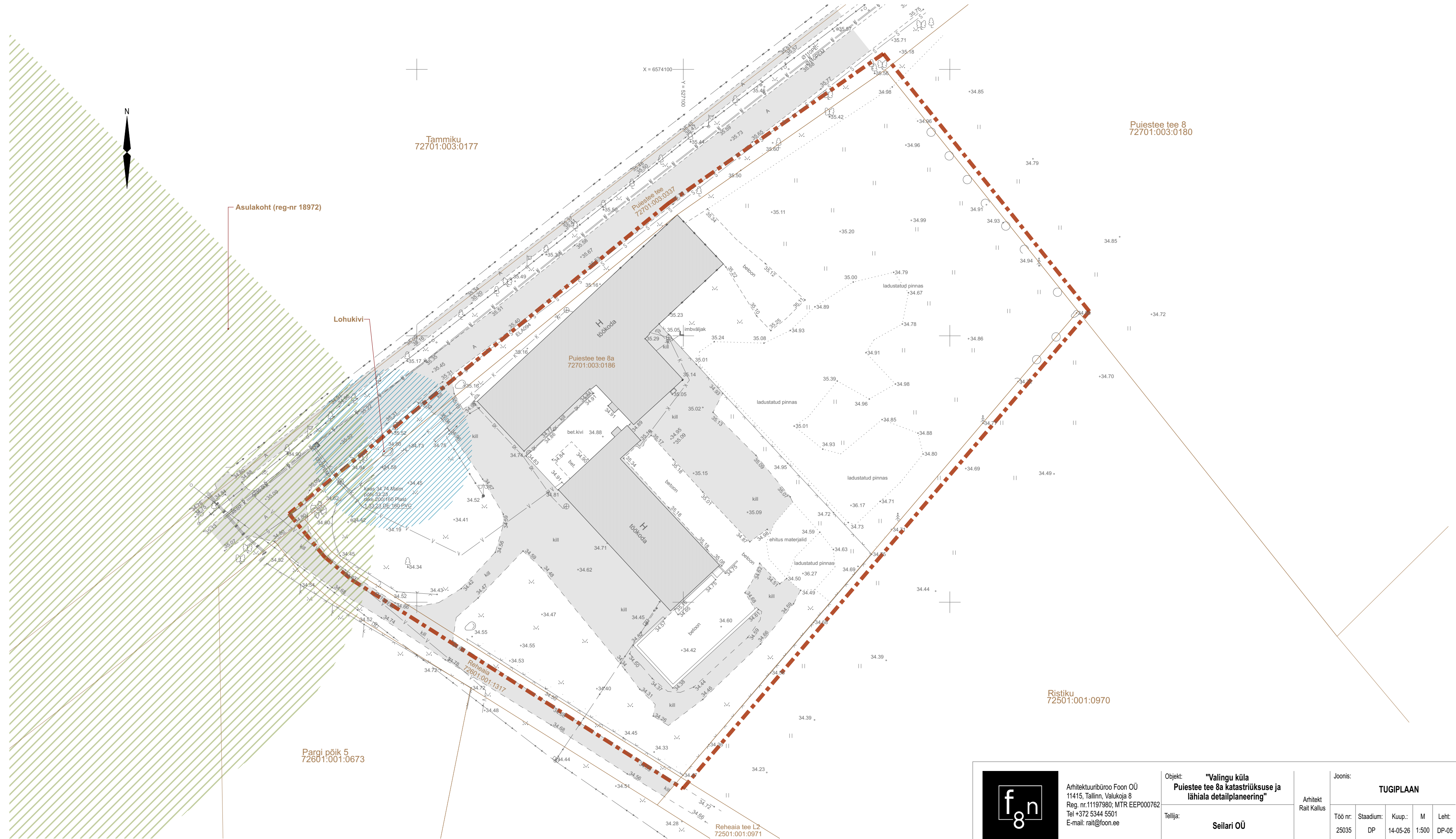



LEPPEMÄRGID

-  PLANEERITUD ALA PIIR
-  KINNISTU PIIR
-  OLEMASOLEVAD HOONED
-  OLEMASOLEV SÕIDUTEE
-  KÕRGHALJASTUS
-  MÄLESTISE KAITSEVÕÖND
-  OLEMASOLEV VEETRASS
-  OLEMASOLEV KANALISATSIOONITORUSTIK
-  OLEMASOLEV SIDE
-  OLEMASOLEV SADEMEVEE KANALISATSIOON
-  OLEMASOLEV MP-KAABEL
-  OLEMASOLEV KP-KAABEL
-  MUINSUSKAITSEALA

MÄRKUSED:

- Geodeetilise alusplaani on kasutatud litsentseeritud maamõõdubüroo GEOALUS OÜ poolt 21.10.2024 mõõdistatud maa-ala plaani (töö nr- 24-G462). Töö on koostatud EH2000 süsteemis.
- Puiestee tee 8a kinnistul kulgevad madalpinge õhuliinid. Madalpinge õhuliini kaitsevõõnd on 2m mõlemal pool liini telge.



	Arhitektuuribüroo Foon OÜ 11415, Tallinn, Valukoja 8 Reg. nr.11197980; MTR EEP000762 Tel +372 5344 5501 E-mail: rait@foon.ee		Objekt: "Valingu küla Puiestee tee 8a katastriüksuse ja lähiala detailplaneering" Tellija: Seilari OÜ		Arhitekt: Rait Kallus		Joonis: TUGIPLAAN	
	Töö nr: 25035	Staadium: DP	Kuup.: 14-05-26	M: 1:500	Leht: DP-05			