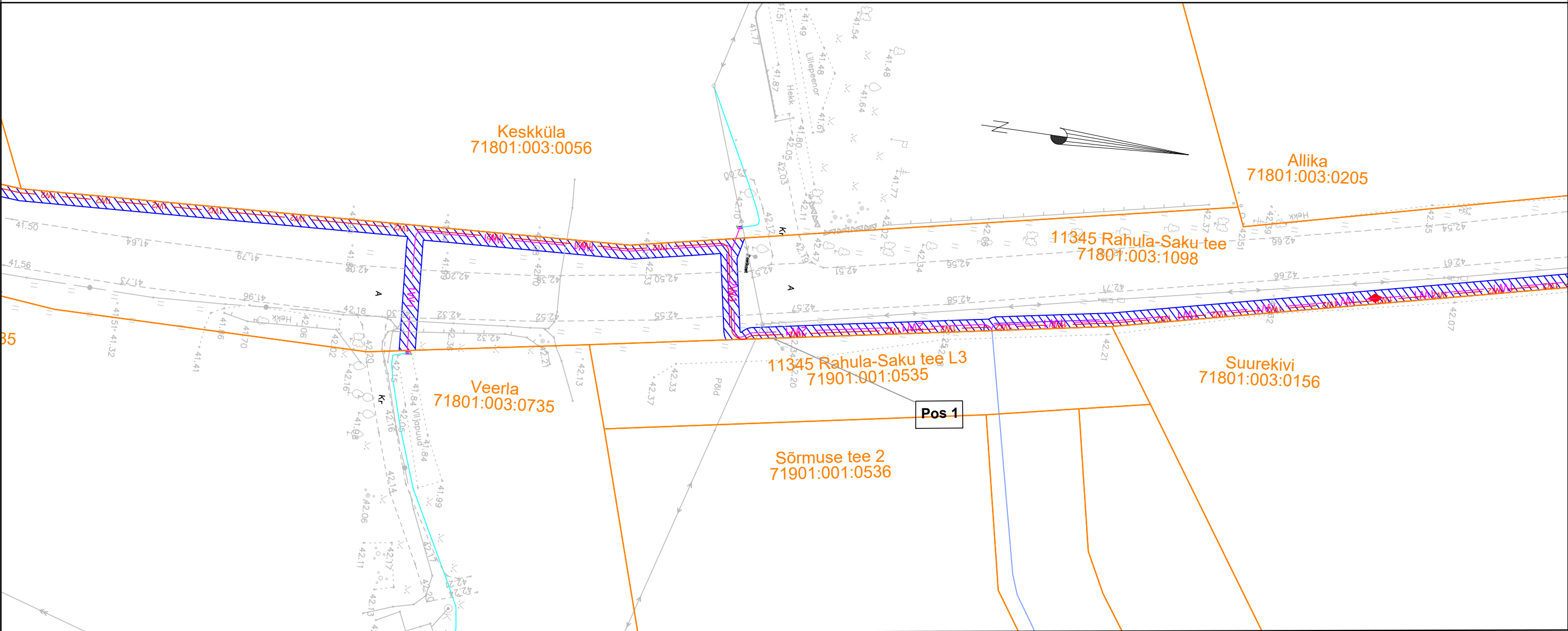







Isikliku kasutusõiguse seadmise plaan

IKÕ ala Pos nr (plaanil)	Kinnistu registriosa nr	Katastriüksuse tunnus, nimi ja sihtotstarve	IKÕ ala pindala ruutmeetrites m ²
Pos 1	9794150	71801:003:1098; 11345 Rahula-Saku tee; transpordimaa	1313



-  IKÕ seadmise ala
-  Kinnistute piirid
-  1W2 Projekteeritud 21kV maakaabel kaablikaitsetorus (esimene nr kaablite arv)
-  1W1 Projekteeritud 0.4 kV maakaabel kaablikaitsetorus (esimene nr kaablite arv)
-  Projekteeritud reservtoru

Projekteeritavate maakaablite pikkus 1041 m

Projekti nimi / aadress: Saue-Kanamaa 10 kV fiidri ümberehitus. Saue küla, Saku vald, Harju maakond. IP4387		Töö nr: 21-96	
Koostaja: Stromtec OÜ	Möötkava: 1:500	Leht / formaat: 2/5 A3	Kuupäev: 01.02.2025