





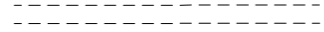




Tingmärgid:

-  planeeritav maa-ala
-  olemasolevad kinnistute piirid
-  veekaitsevöönd- 10 m põhikaardile kantud veepiirist Looduskaitseeadus § 39 ja veeseadus § 118
-  kalda piiranguvöönd- Looduskaitseeadus § 37
-  kalda ehituskeeluvöönd- Looduskaitseeadus § 38
-  kallasrada- 4 m põhikaardile kantud veepiirist Keskkonnaseadustiku üldosa seadus § 38
-  olemasolev tee
-  maaparandussüsteemi maa-ala (PAPSAARE)
-  eesvoolu kaitsevöönd

Märkused:

1. Planeering on koostatud OÜ Kinnisvaraekspert Pärnu poolt moodustatud geodeetilise alusplaani alusel, töö nr 9010.
2. Detailplaneeringu seletuskiri kuulub lahutamatu osana joonise juurde.
3. Planeeritav ala asub osaliselt Audru jõe ehituskeelu- ja piiranguvööndis.
4. Joonise loetavuse huvides on planeeritava ala piir näidatud tegelikust asukohast 2 m väljapoole.

Objekti nimetus ja aadress Pärnu linn Papsaare küla Lehtmetsa DP maa-ala ja Põu-äär	Joonise arv: 3	Joonise nr.: 3
	Joonise süs: TOPO-GEODEETILINE MAALAJA PLANN	Mõõtkava: 1:1000
	MõM registrikood: EE6000348	
	Mõõnik: Dag Kalk	Kuupäev: 16.11.2021
	Järelvalv: Peter Pões	Töö nr.: 9010
<b>KINNISVARA EKSPERT</b>	Põu tn 12, 80010 PÄRNU tel +372 4420 700	

Tähis		Muudatuse situ		Projekteerija		Kuupäev
Ehitusloode liik	Joonise liik	Töö number	Stadium	Joonise number	Versiooni nr	
PLANEERIMINE	DETAILPLANEERING	2147	DP	2		
Objekt	Joonise nimetus			Mõõtkava		
PAJUVÄLJA JA LEHTMETSA MÜ	TUGIPLAAN			1:1000		
Address	Projekti juht	Vast. spetsialist		Kuupäev		
PAPSAARE KÜLA, 88317 PÄRNU LINN	Kai Keel	Andrus Kilumets		16.12.2021		
Projekteerija		Lehtmetsa		Lühifili		
Sirje Kolk				2		

