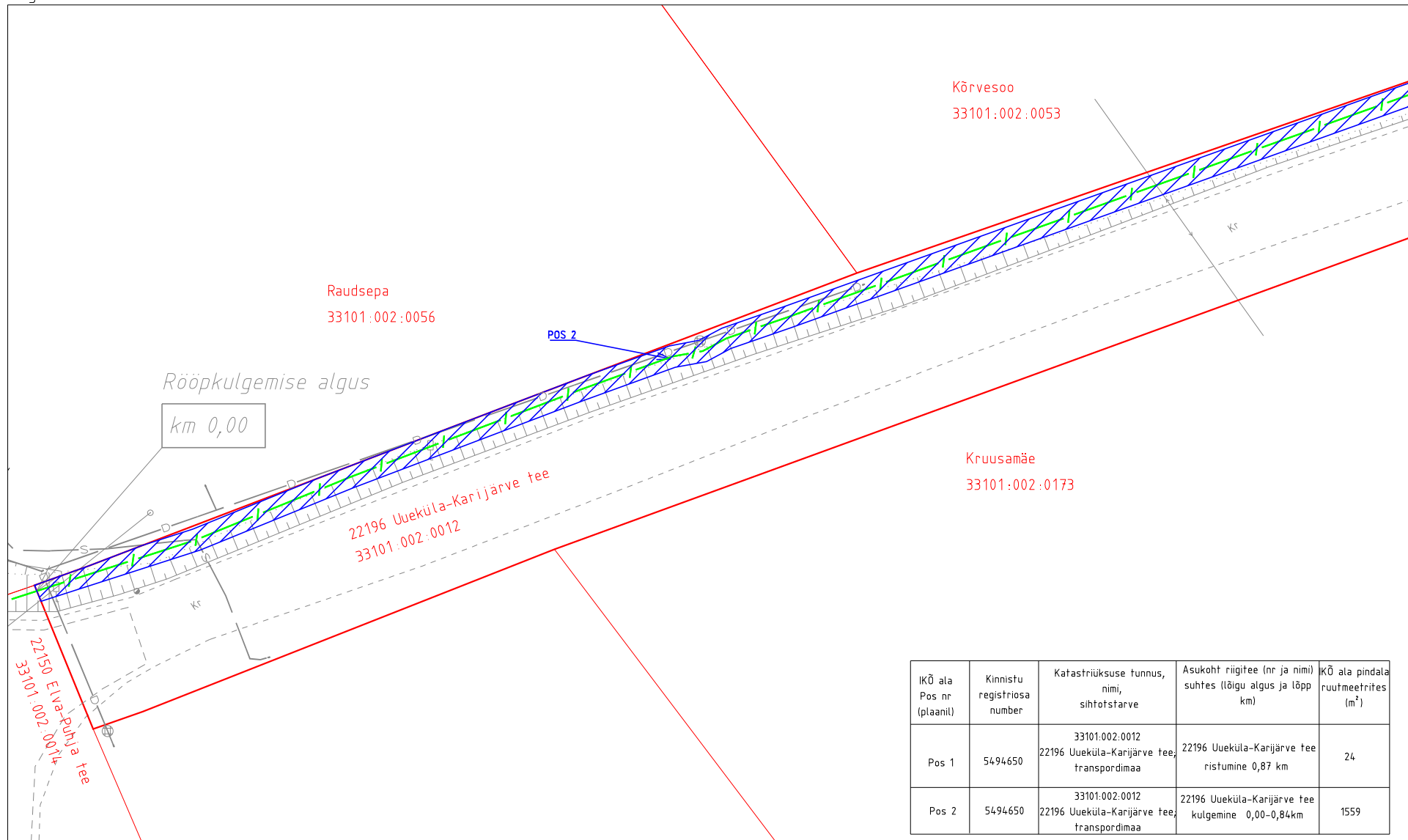


M 1:500

22196 Uueküla-Karijärve tee km 0,00-0,84; km0,87
registriosa 5494650

leht 1/ lehti 7

ISIKLIKU KASUTUSÕIGUSE SEADMISE PLAAN
Tartu maakond, Elva vald, Vahessaare küla
katastriüksus 33101:002:0012






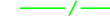
Projekti koostaja: MTR HALDUSE OÜ

Projekt: Tartumaa, Elva vald,

Vahessaare küla lairiba juurdepääsuvõrkude arendamine

Projekti nr: P11-23

Ala plaani koostaja: Kristel Mälton

-  Isikliku kasutusõiguse vajadusega ala
-  Lepingu objektiks oleva katastriüksuse piir
-  Katastriüksuste piirid
-  Side maakaabelliin

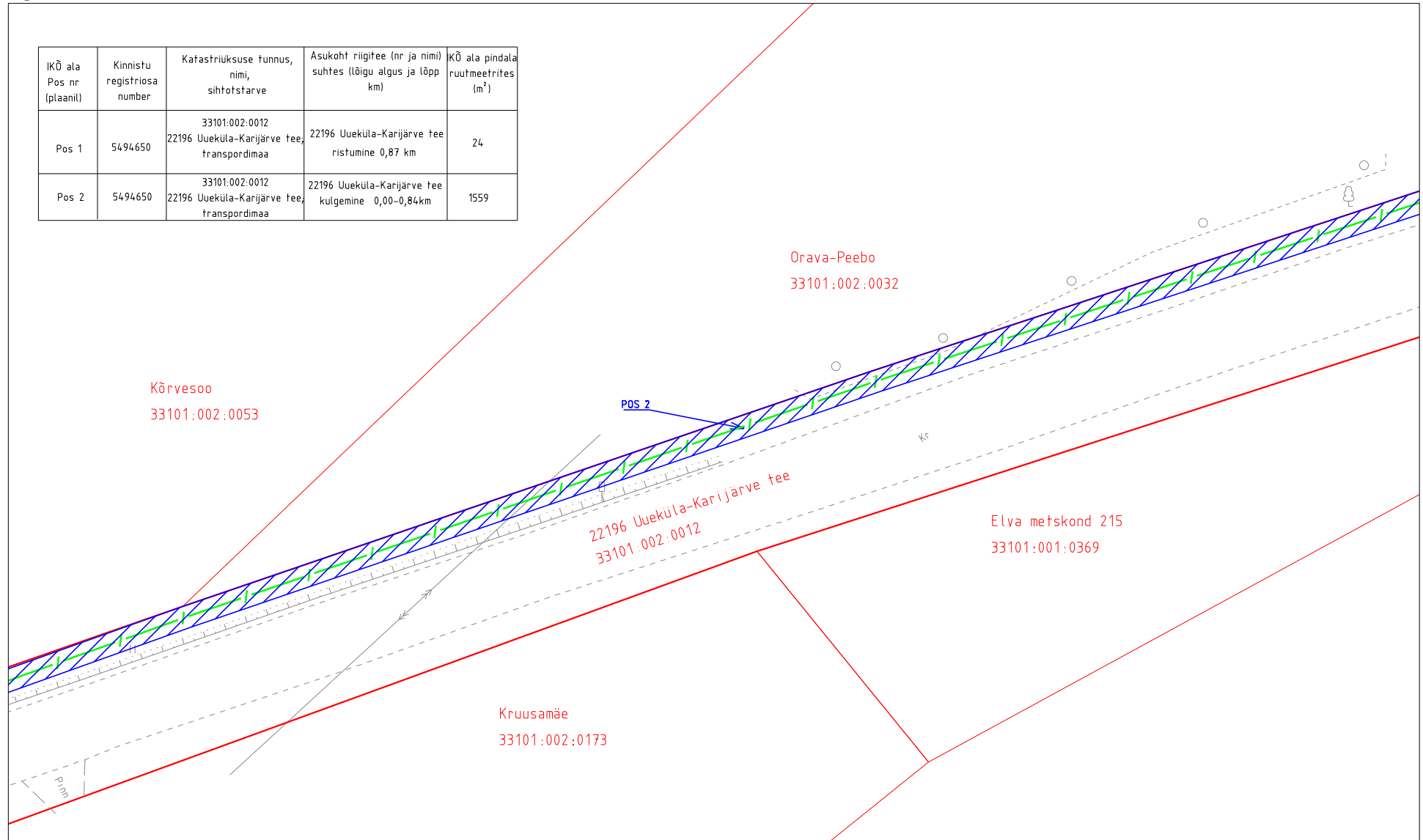
M 1:500

22196 Uueküla-Karijärve tee km 0,00-0,84; km0,87
registriosa 5494650

leht 2/ lehti 7

ISIKLIKU KASUTUSÕIGUSE SEADMISE PLAAN
Tartu maakond, Elva vald, Vahessaare küla
katastriüksus 33101:002:0012

IKÕ ala Pos nr (plaanil)	Kinnistu registriosa number	Katastriüksuse tunnus, nimi, sihtotstarve	Asukoht riigitee (nr ja nimi) suhtes (lõigu algus ja lõpp km)	IKÕ ala pindala ruutmeetrites (m ²)
Pos 1	5494650	33101:002:0012 22196 Uueküla-Karijärve tee, transpordimaa	22196 Uueküla-Karijärve tee ristumine 0,87 km	24
Pos 2	5494650	33101:002:0012 22196 Uueküla-Karijärve tee, transpordimaa	22196 Uueküla-Karijärve tee kulgemine 0,00-0,84km	1559



Projekti koostaja: MTR HALDUSE OÜ
Projekt: Tartumaa, Elva vald,
Vahessaare küla lairiba juurdepääsuvõrkude arendamine
Projekti nr: P11-23

Ala plaani koostaja: Kristel Mälton

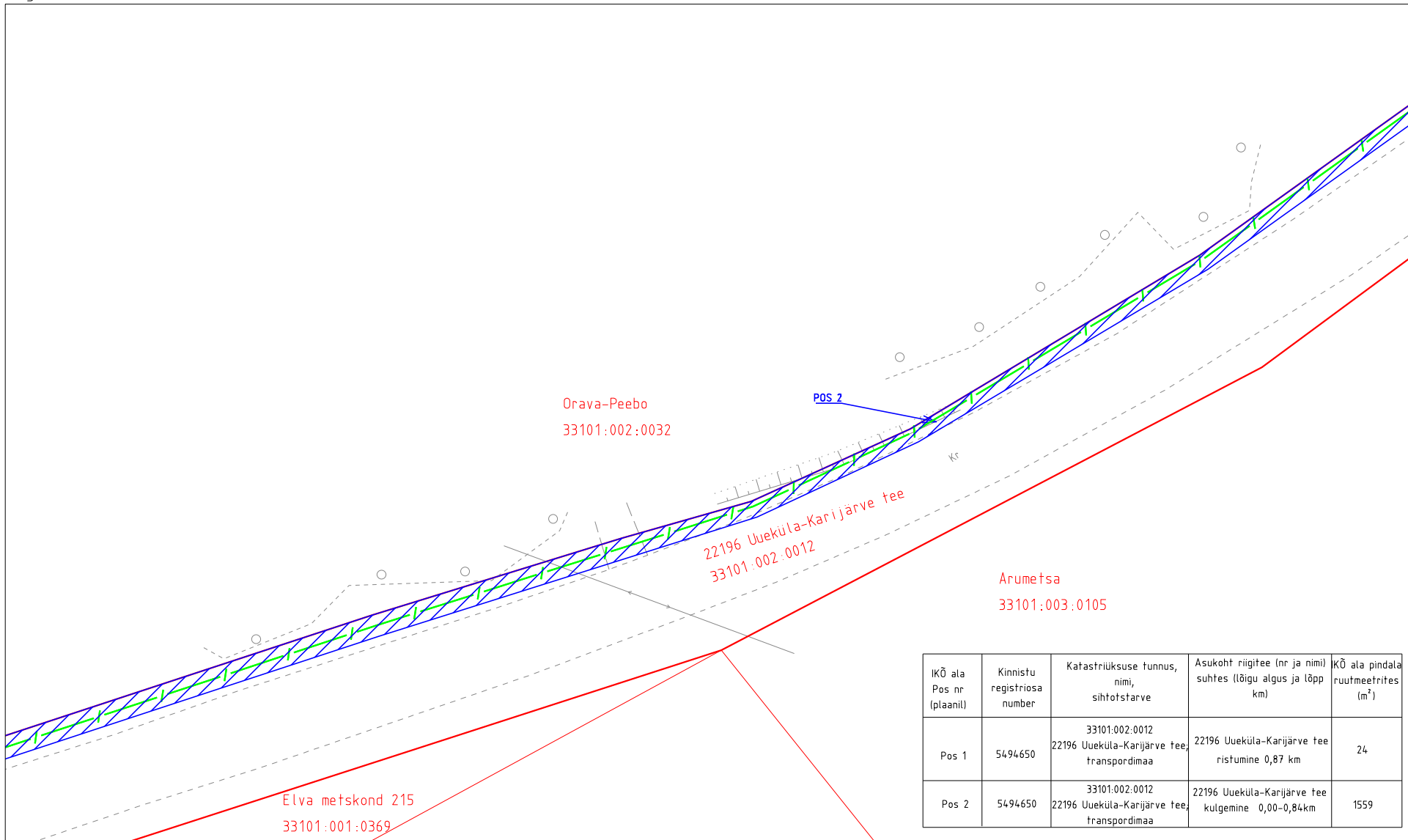
- Isikliku kasutusõiguse vajadusega ala
- Lepingu objektiks oleva katastriüksuse piir
- Katastriüksuste piirid
- Side maakaabelliin

M 1:500

22196 Uueküla-Karijärve tee km 0,00-0,84; km0,87
registriosa 5494650





leht 3/ lehti 7

ISIKLIKU KASUTUSÕIGUSE SEADMISE PLAAN
Tartu maakond, Elva vald, Vahessaare küla
katastriüksus 33101:002:0012



Projekti koostaja: MTR HALDUSE OÜ
Projekt: Tartumaa, Elva vald,
Vahessaare küla lairiba juurdepääsuvõrkude arendamine
Projekti nr: P11-23

Ala plaani koostaja: Kristel Mälton

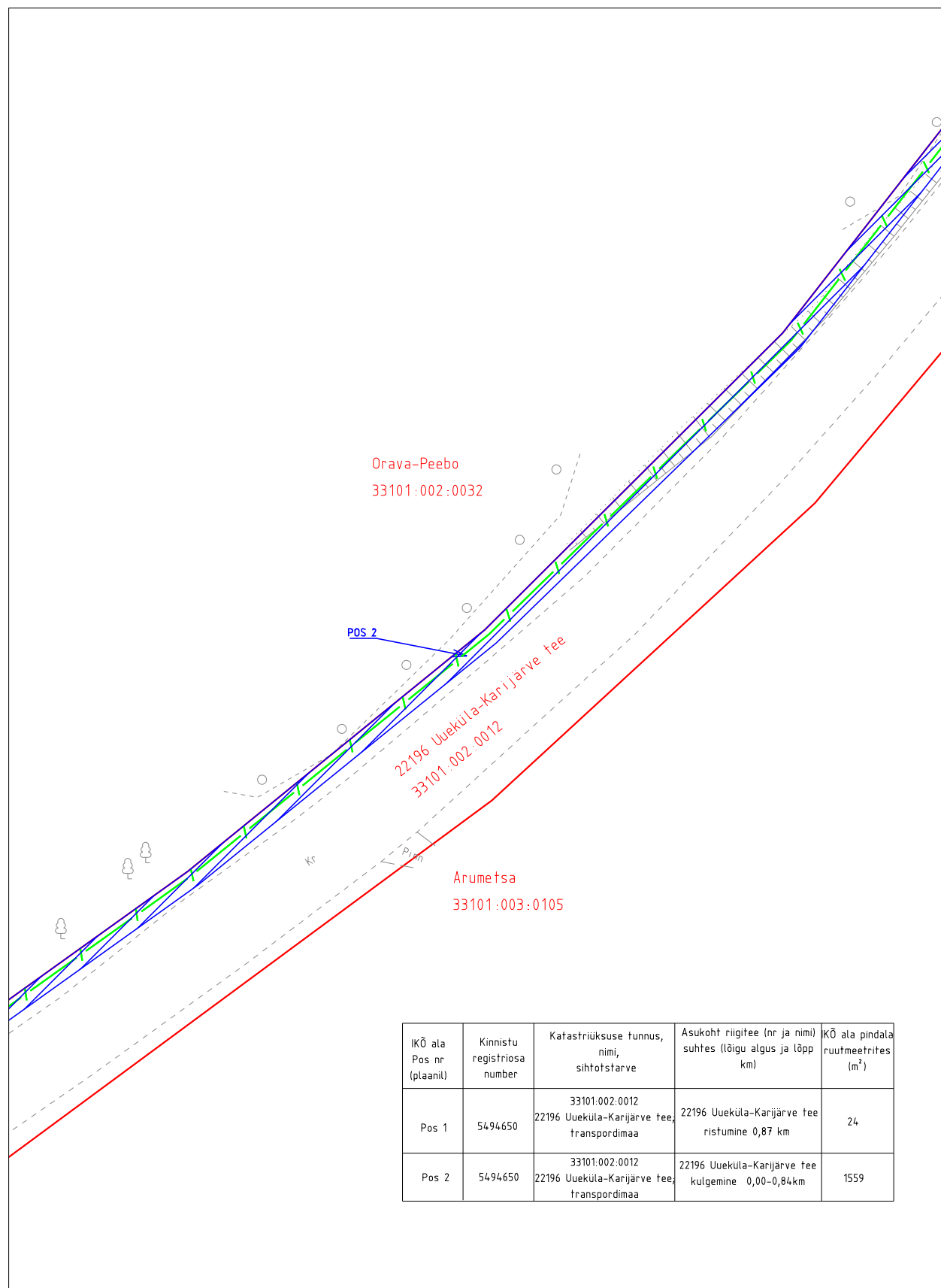
-  Isikliku kasutusõiguse vajadusega ala
-  Lepingu objektiks oleva katastriüksuse piir
-  Katastriüksuste piirid
-  Side maakaabelliin

M 1:500
221960 Uueküla Karijärve tee km 0,00-0,84; km 0,87
registriosa 5494650

leht 4/ lehti 7

ISIKLIKU KASUTUSÕIGUSE SEADMISE PLAAN

Tartu maakond, Elva vald, Vahessaare küla
katastriüksus 33101:002:0012



Projekti koostaja: MTR HALDUSE OÜ

Projekt: Tartumaa, Elva vald,

Vahessaare küla lairiba juurdepääsuvõrkude arendamine

Projekti nr: P11-23

Ala plaani koostaja: Kristel Mälton



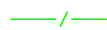
IKÕ seadmise ala



Lepingu objektiks oleva katastriüksuse piir



Katastriüksuste piirid

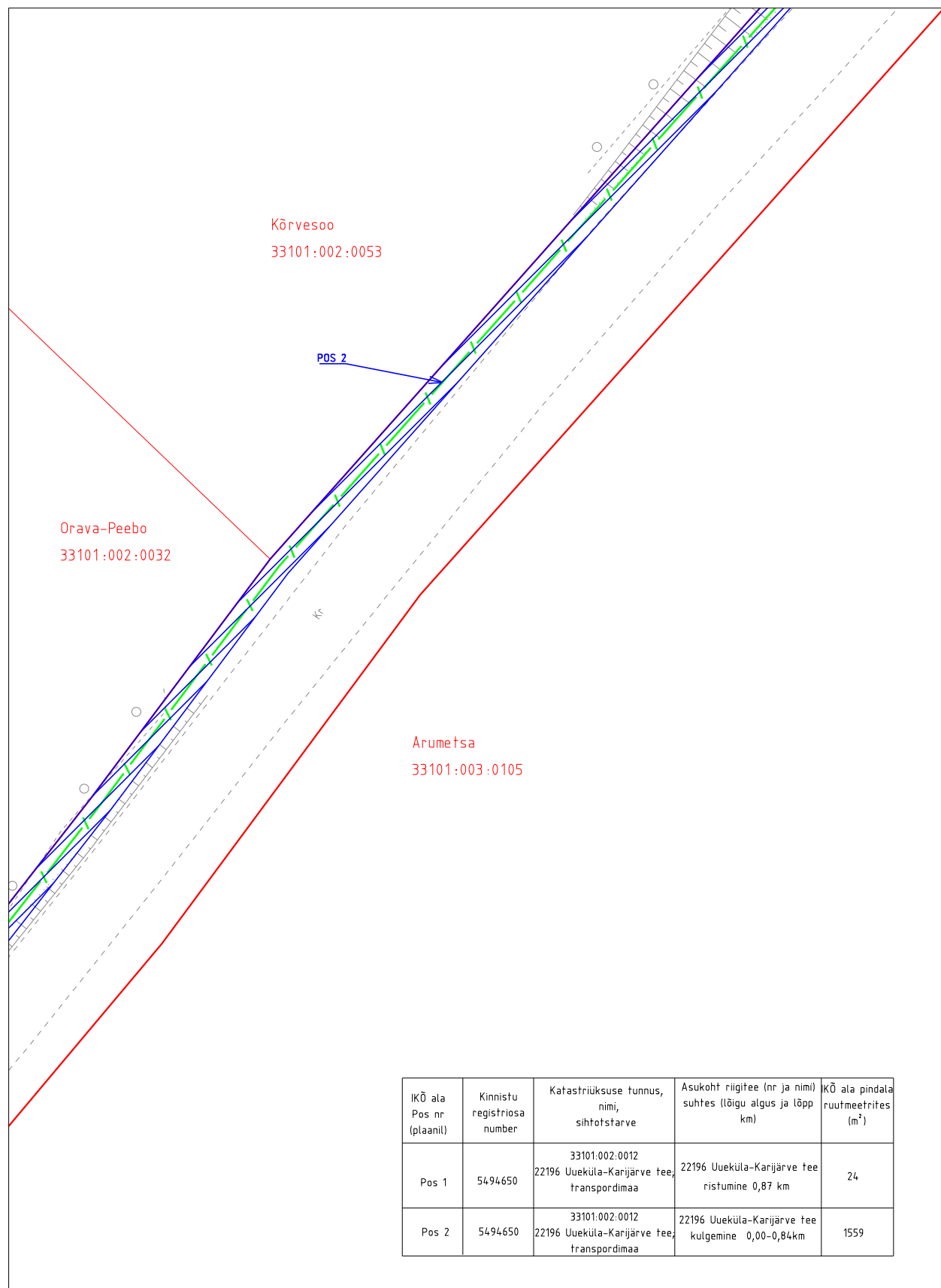


Side maakaabelliin

M 1:500
221960 Uueküla Karijärve tee km 0,00-0,84; km 0,87
registriosa 5494650

leht 5/ lehti 7

ISIKLIKU KASUTUSÕIGUSE SEADMISE PLAAN
Tartu maakond, Elva vald, Vahessaare küla
katastriüksus 33101:002:0012



Projekti koostaja: MTR HALDUSE OÜ

Projekt: Tartumaa, Elva vald,

Vahessaare küla lairiba juurdepääsuvõrkude arendamine

Projekti nr: P11-23

Ala plaani koostaja: Kristel Mälton



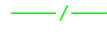
IKÕ seadmise ala



Lepingu objektiks oleva katastriüksuse piir



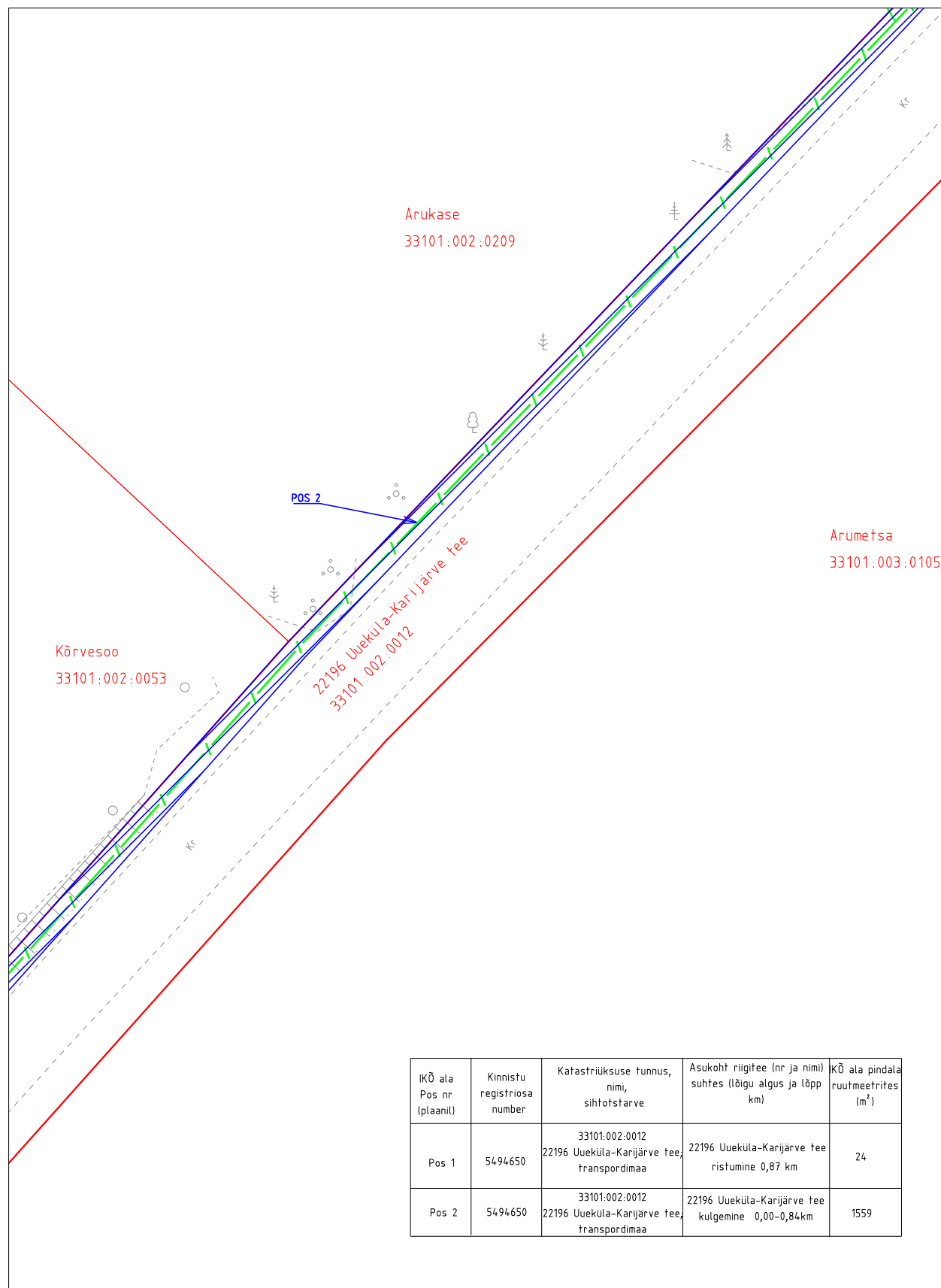
Katastriüksuste piirid



Side maakaabelliin

M 1:500
221960 Uueküla Karijärve tee km 0,00-0,84; km 0,87
registriosa 5494650
leht 6/ lehti 7

ISIKLIKU KASUTUSÕIGUSE SEADMISE PLAAN
Tartu maakond, Elva vald, Vahessaare küla
katastriüksus 33101:002:0012



Projekti koostaja: MTR HALDUSE OÜ
Projekt: Tartumaa, Elva vald,
Vahessaare küla lairiba juurdepääsuvõrkude arendamine
Projekti nr: P11-23

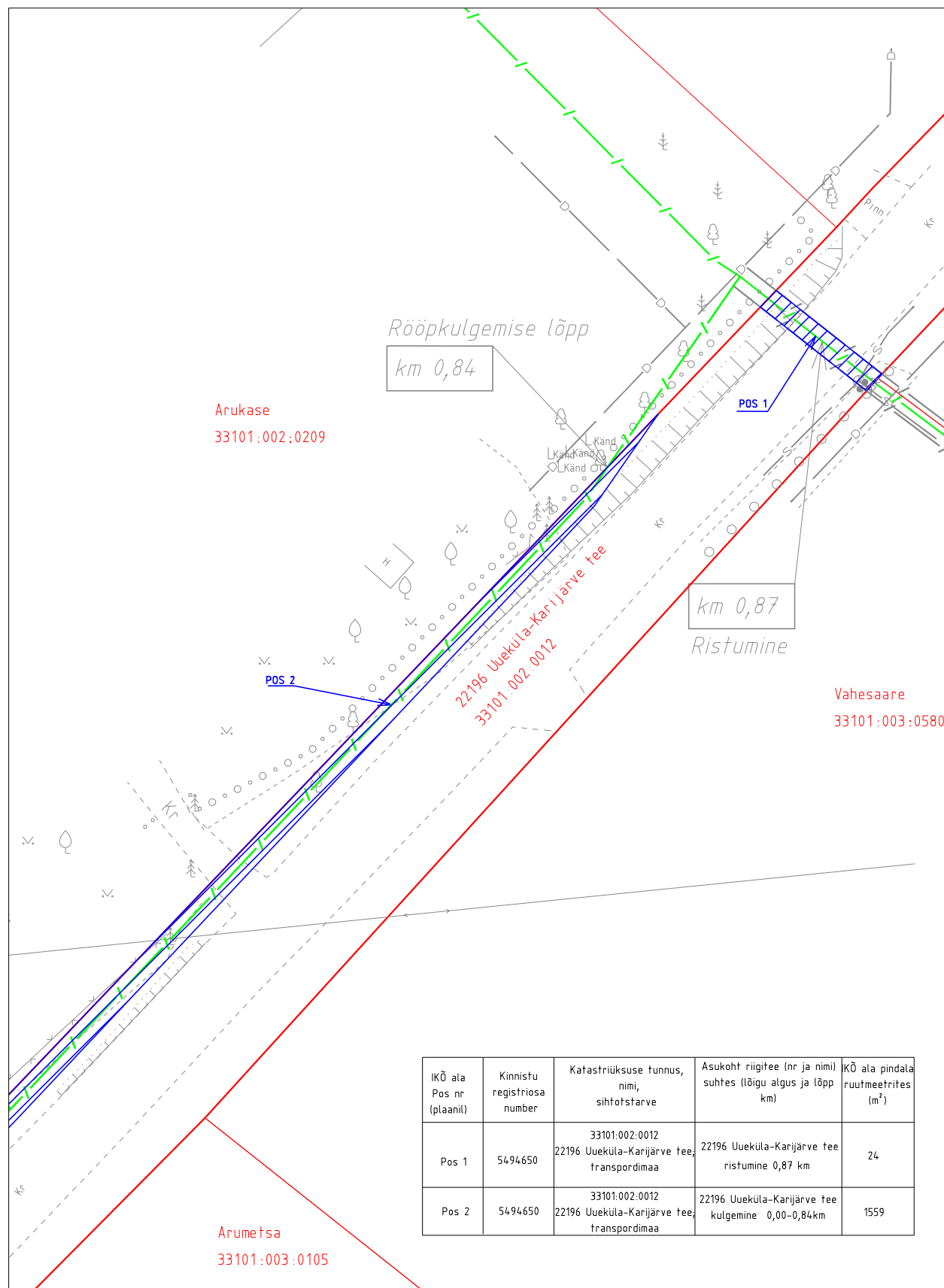
Ala plaani koostaja: Kristel Mälton

IKÕ seadmise ala
 Lepingu objektiks oleva katastriüksuse piir
 Katastriüksuste piirid
 Side maakaabelliin

M 1:500
221960 Uueküla Karijärve tee km 0,00-0,84; km 0,87
registriosa 5494650

leht 7/ lehti 7

ISIKLIKU KASUTUSÕIGUSE SEADMISE PLAAN
Tartu maakond, Elva vald, Vahessaare küla
katastriüksus 33101:002:0012



Projekti koostaja: MTR HALDUSE OÜ

Projekt: Tartumaa, Elva vald,

Vahessaare küla lairiba juurdepääsuvõrkude arendamine

Projekti nr: P11-23

Ala plaani koostaja: Kristel Mälton



IKÕ seadmise ala



Lepingu objektiks oleva katastriüksuse piir



Katastriüksuste piirid



Side maakaabelliin