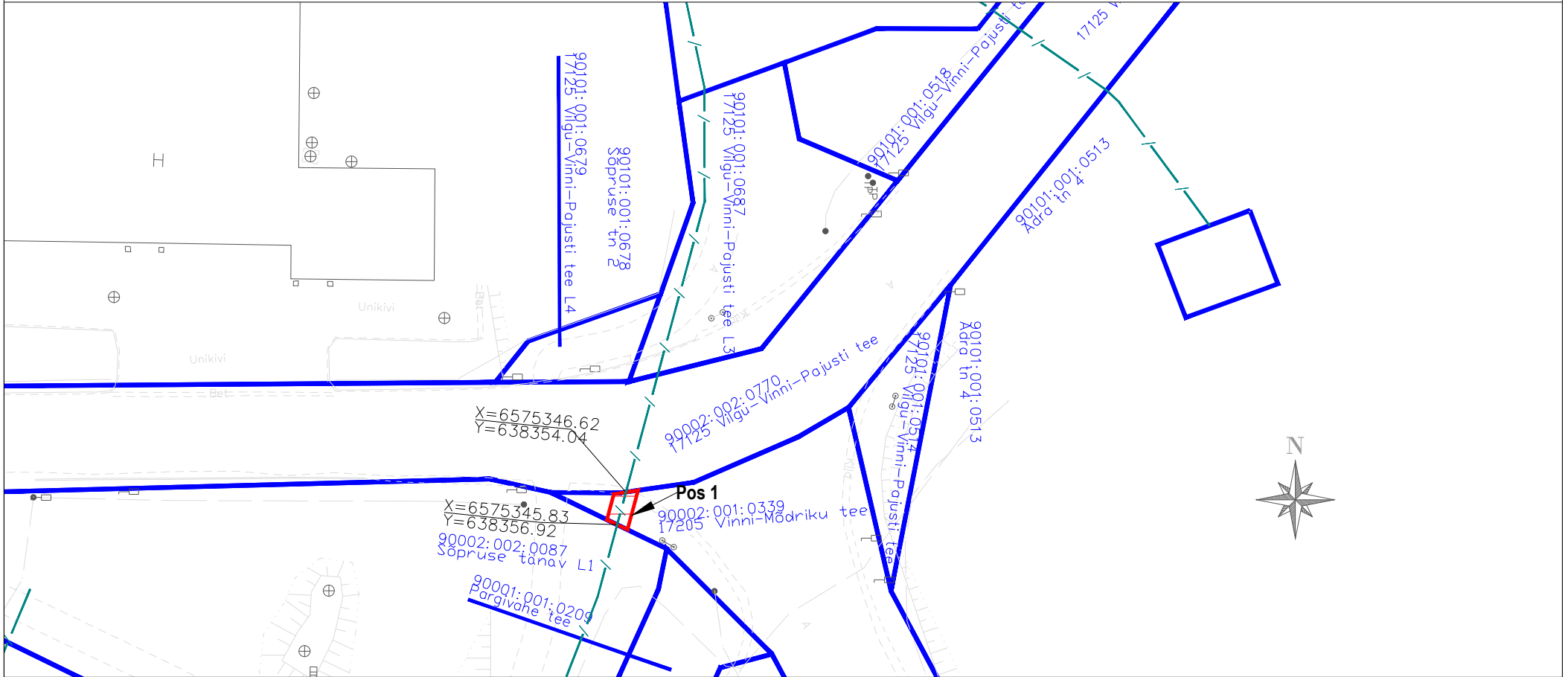





# Kinnistu isikliku kasutusõiguse seadmise plaan

Leht: 1/4  
Mõõtkava 1:500



Jrk nr	IKÕ ala Pos nr (plaanil)	Kinnistu registriosa number	Katastriüksuse tunnus, nimi ja sihtotstarve:	Asukoht riigitee (nr ja nimi) suhtes (lõigu algus ja lõpp km):	Ala pindala ruutmeetrites m <sup>2</sup>
1.	Pos 1	11061050	90002:001:0339; 17205 Vinni-Mõdriku tee; transpordimaa	17205 Vinni-Mõdriku tee km 0,01	6 m <sup>2</sup>

 Kasutusõiguse ala  
 Katastriüksuse piir  
 sidetoru

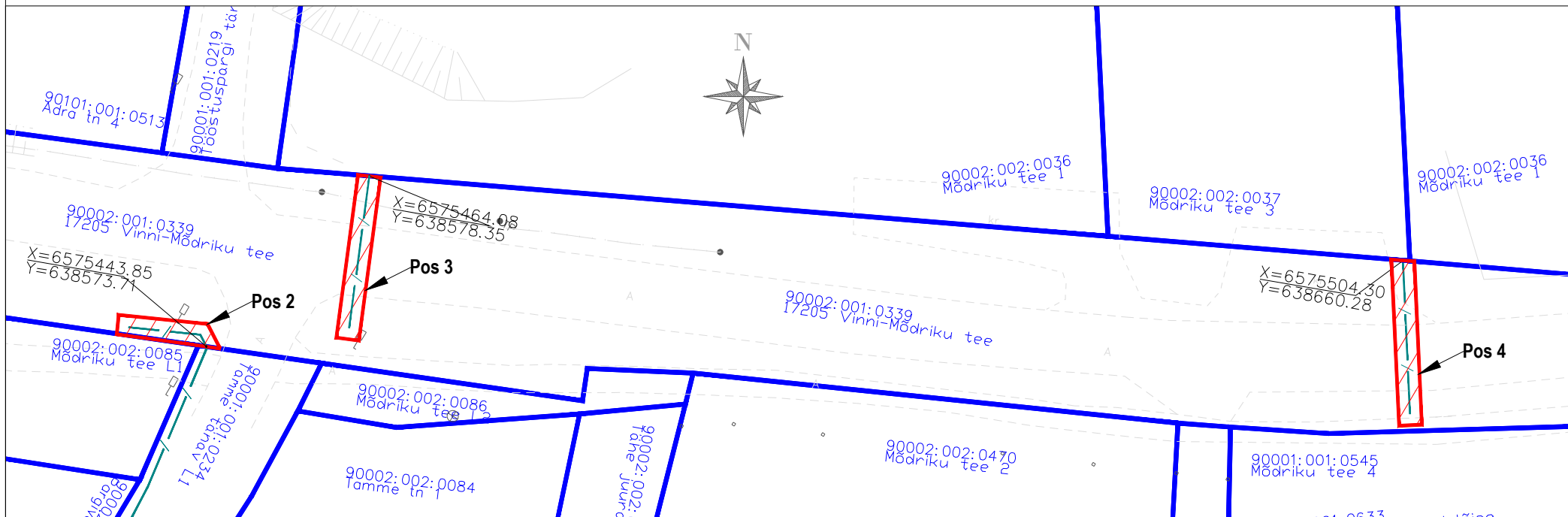
Elektripaigaldise kaitsevöönd: Piki sidekaablit kulgev ala, mida mõlemalt poolt piiravad liini äärmistest kaablitest 1 meetri kaugusel paiknevad mõttelised vertikaaltasandid.




Sidetoru pikkus maa-alal: 3 m

Projekti nimi: "Kakkumäe, Viru-Jaagupi, Pajusti optiline side"  
 Objekti asukoht: Kakumäe küla, Viru-Jaagupi alevik, Pajusti alevik, Vinni vald, Lääne-Viru maakond  
 Projekti number: 23023  
 Plaani koostaja: Silver Knäzev  
 Kuupäev: 21.04.2024

# Kinnistu isikliku kasutusõiguse seadmise plaan

Leht: 2/4  
Mõõtkava 1:500



Jrk nr	IKÕ ala Pos nr (plaanil)	Kinnistu registriosa number	Katastriüksuse tunnus, nimi ja sihtotstarve:	Asukoht riigitee (nr ja nimi) suhtes (lõigu algus ja lõpp km):	Ala pindala ruutmeetrites m <sup>2</sup>	
2.	Pos 2	11061050	90002:001:0339; 17205 Vinni-Mõdriku tee; transpordimaa	17205 Vinni-Mõdriku tee km 0,23-0,24	16 m <sup>2</sup>	 Kasutusõiguse ala  Katastriüksuse piir  sidetoru
3.	Pos 3	11061050	90002:001:0339; 17205 Vinni-Mõdriku tee; transpordimaa	17205 Vinni-Mõdriku tee km 0,25	25 m <sup>2</sup>	
4.	Pos 4	11061050	90002:001:0339; 17205 Vinni-Mõdriku tee; transpordimaa	17205 Vinni-Mõdriku tee km 0,35	27 m <sup>2</sup>	

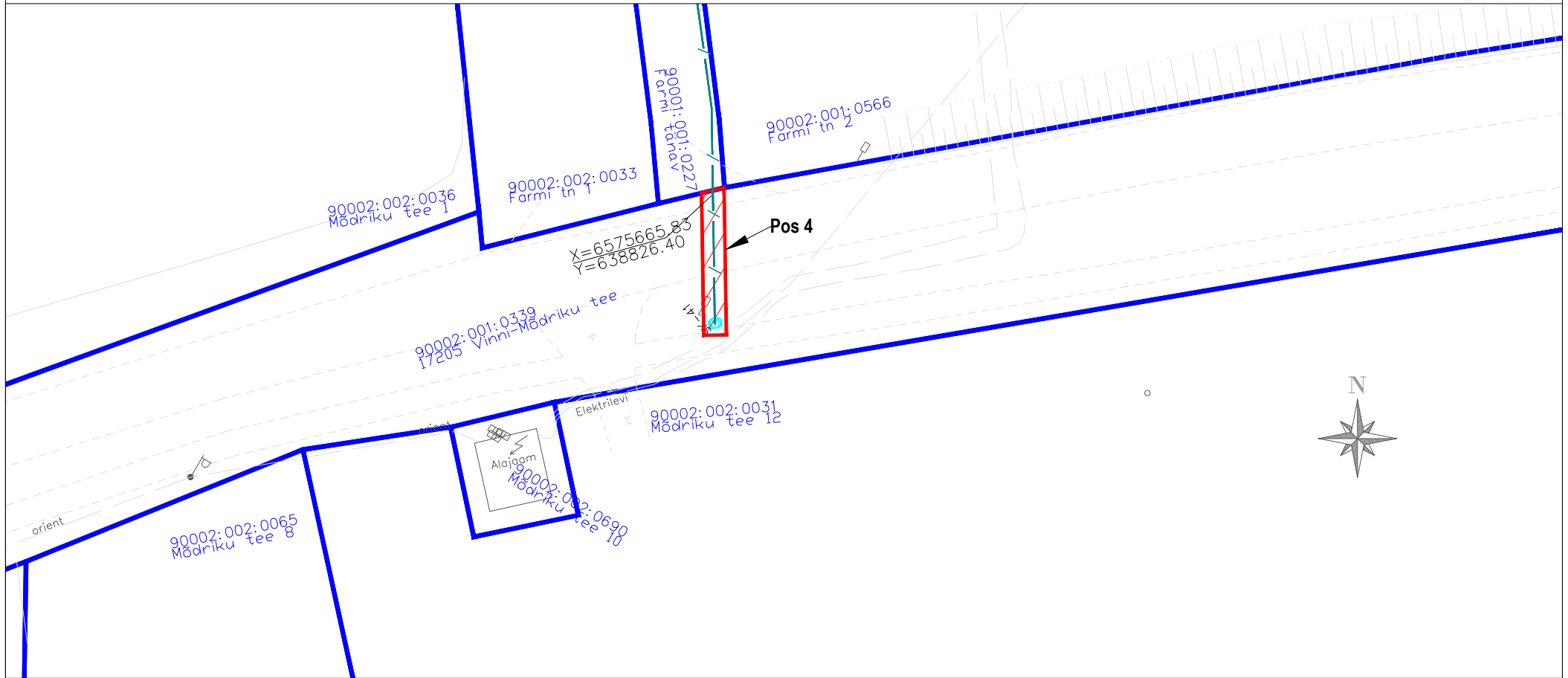
Elektripaigaldise kaitsevöönd: Piki sidekaablit kulgev ala, mida mõlemalt poolt piiravad liini äärmistest kaablitest 1 meetri kaugusel paiknevad mõttelised vertikaaltasandid.

Sidetoru pikkus maa-alal: 8 m (Pos 2), 12 m (Pos 3), 13 m (Pos 4)





Projekti nimi: "Kakkumäe, Viru-Jaagupi, Pajusti optiline side"  
 Objekti asukoht: Kakumäe küla, Viru-Jaagupi alevik, Pajusti alevik, Vinni vald, Lääne-Viru maakond  
 Projekti number: 23023  
 Plaani koostaja: Silver Knäzev  
 Kuupäev: 21.04.2024

# Kinnistu isikliku kasutusõiguse seadmise plaan

Leht: 3/4  
Mõõtkava 1:500



Jrk nr	IKÕ ala Pos nr (plaanil)	Kinnistu registriosa number	Katastriüksuse tunnus, nimi ja sihtotstarve:	Asukoht riigitee (nr ja nimi) suhtes (lõigu algus ja lõpp km):	Ala pindala ruutmeetrites m <sup>2</sup>
5.	Pos 5	11061050	90002:001:0339; 17205 Vinni-Mõdriku tee; transpordimaa	17205 Vinni-Mõdriku tee km 0,58	26 m <sup>2</sup>

	Kasutusõiguse ala
	Katastriüksuse piir
	sidetoru
	Projekteeritud sidekaev (Vesimentor- KKS-2)

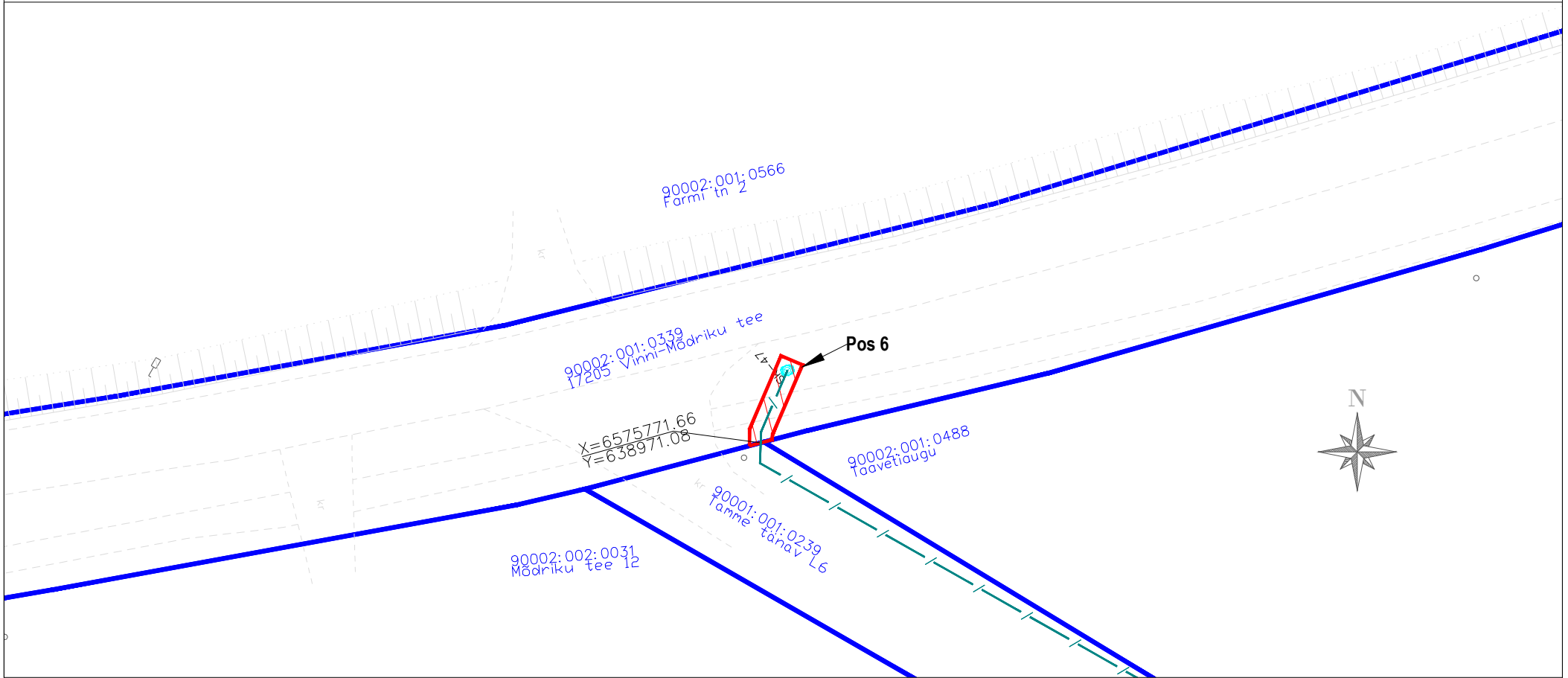
Elektripaigaldise kaitsevöönd: Piki sidekaablit kulgev ala, mida mõlemalt poolt piiravad liini äärmistest kaablitest 1 meetri kaugusel paiknevad mõttelised vertikaaltasandid.

Sidetoru pikkus maa-alal: 12 m

Projekti nimi: "Kakkumäe, Viru-Jaagupi, Pajusti optiline side"  
 Objekti asukoht: Kakumäe küla, Viru-Jaagupi alevik, Pajusti alevik, Vinni vald, Lääne-Viru maakond  
 Projekti number: 23023  
 Plaani koostaja: Silver Knäzev  
 Kuupäev: 21.04.2024

# Kinnistu isikliku kasutusõiguse seadmise plaan

Leht: 4/4  
Mõõtkava 1:500



Jrk nr	IKÕ ala Pos nr (plaanil)	Kinnistu registriosa number	Katastriüksuse tunnus, nimi ja sihtotstarve:	Asukoht riigitee (nr ja nimi) suhtes (lõigu algus ja lõpp km):	Ala pindala ruutmeetrites m <sup>2</sup>
6.	Pos 6	11061050	90002:001:0339; 17205 Vinni-Mõdriku tee; transpordimaa	17205 Vinni-Mõdriku tee km 0,76	17 m <sup>2</sup>

	Kasutusõiguse ala
	Katastriüksuse piir
	sidetoru
	Projekteeritud sidekaev (Vesimontor- KKS-2)

Elektripaigaldise kaitsevöönd: Piki sidekaablit kulgev ala, mida mõlemalt poolt piiravad liini äärmistest kaablitest 1 meetri kaugusel paiknevad mõttelised vertikaaltasandid.

Sidetoru pikkus maa-alal: 7 m

Projekti nimi: "Kakkumäe, Viru-Jaagupi, Pajusti optiline side"  
 Objekti asukoht: Kakumäe küla, Viru-Jaagupi alevik, Pajusti alevik, Vinni vald, Lääne-Viru maakond  
 Projekti number: 23023  
 Plaani koostaja: Silver Knäzev  
 Kuupäev: 21.04.2024