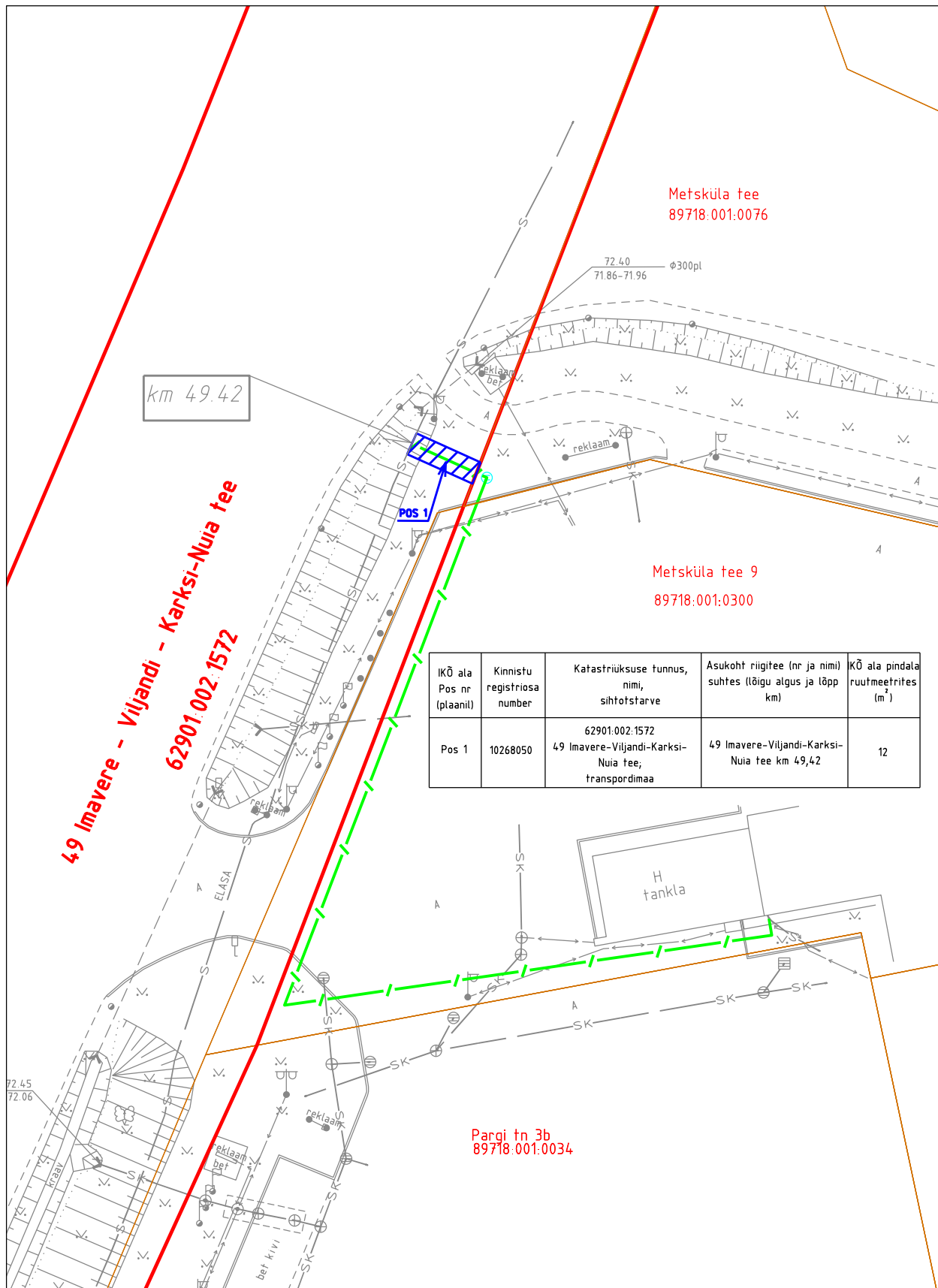






M 1:500
49 Imavere-Viljandi-Karksi-Nuia tee km 49,42
registriosa 10268050

ISIKLIKU KASUTUSÕIGUSE SEADMISE PLAAN
Viljandi maakond, Viljandi vald, Mustivere küla
katastriüksus 62901:002:1572



Projekti koostaja: MTR HALDUSE OÜ
Projekt: Viljandimaa, Viljandi vald, Pinska küla,
Piiri ärikliendid PON
Projekti nr: P10-24

Ala plaani koostaja: Kristel Mälton

-  IKÕ seadmise ala
-  Lepingu objektiks oleva katastriüksuse piir
-  Katastriüksuste piirid
-  Side maakaabelliin