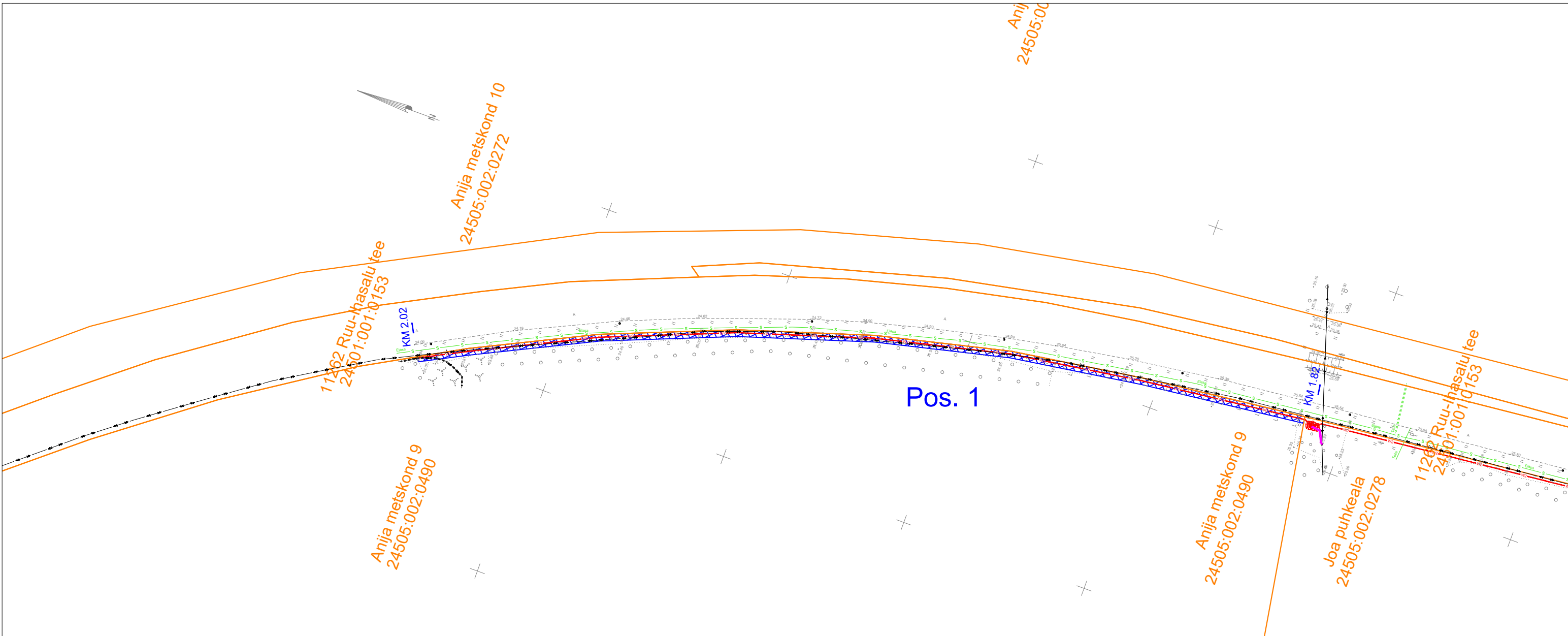





Talumiskohustuse ala asendiplaan

Pos nr (plaanil)	Kinnistu registriosa nr	Katastriüksuse tunnus, nimi	Ala pindala (m ²)
Pos 1	3258150	24505:002:0490, Anija metskond 9	406



TINGMÄRGID	
	Katastriüksuse piirid
	Projekteeritud keskpinge maakaabelliin.
	Talumiskohustuse ala.

Projekti nimi / aadress: Jägala piirkonna üleviimine I etapp. Jõelähtme vald, Harju maakond			Töö number: P19201_IP5332
Koostaja:	THS Projekt OÜ (Reg. 12422321) Tarmo Uusrand	Mõõtkava: M 1:1000	Leht / formaat: Leht 1 / A3
			Kuupäev: 28/07/2023