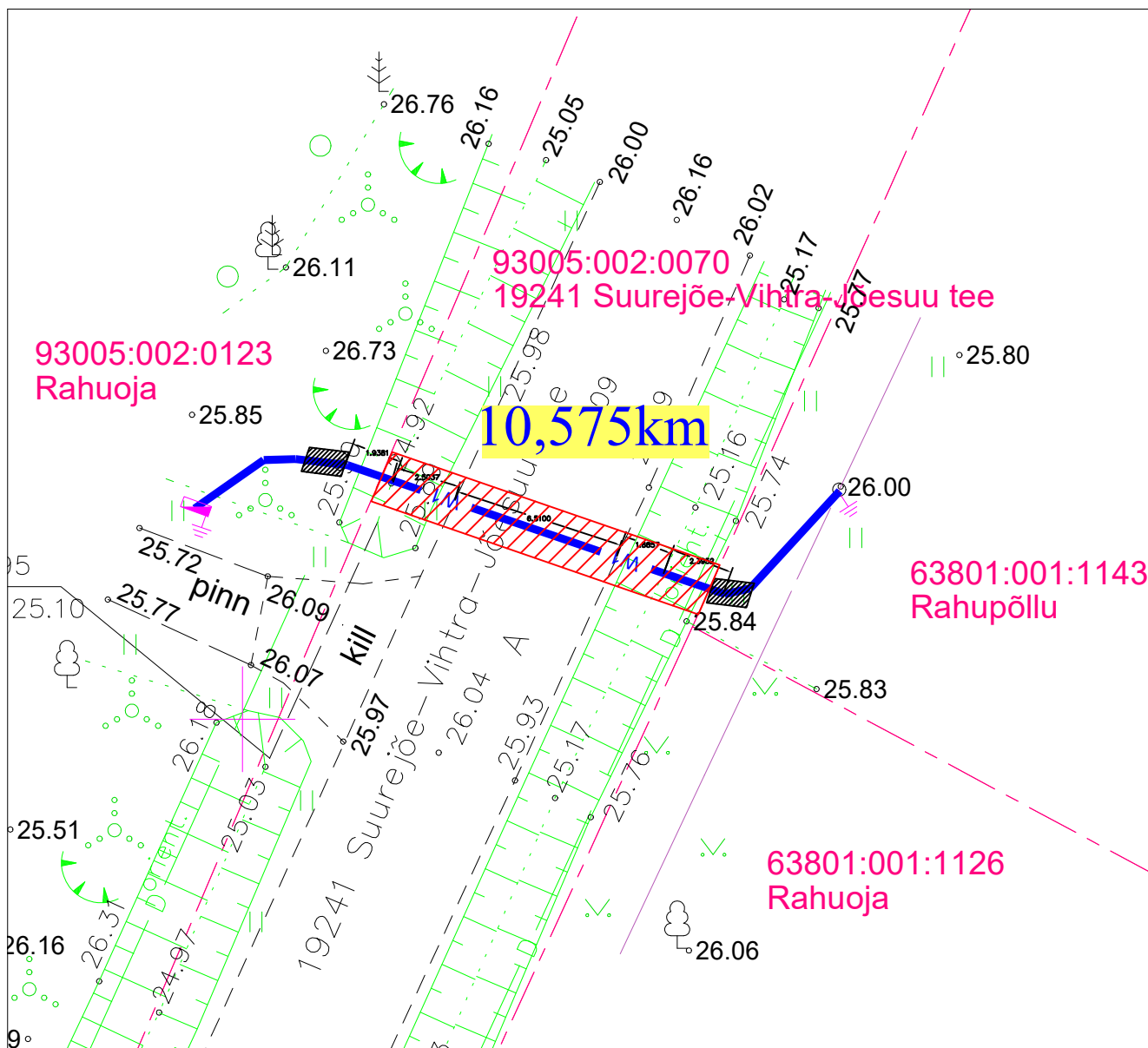






# Isikliku kasutusõiguse seadmise plaan

Jrk nr	IKÕ ala Pos nr (plaanil)	Kinnistu registriosa number	Katastriüksuse tunnus, nimi ja sihtotstarve:	Asukoht riigitee (nr ja nimi) suhtes (lõigu algus ja lõpp km)	Ala pindala ruutmeetrites m <sup>2</sup>
1.	Pos 1	6860750	93005:002:0070; 19241 Suurejõe-Vihtra-Jõesuu tee	19241 Suurejõe-Vihtra-Jõesuu tee km 10,575	26 m <sup>2</sup>



-  IKÕ seadmise ala
-  Kinnistu piirid
-  Projekteeritud 0,4kV maakaabel kaitsetorus (esimene nr kaablite arv)
-  Projekteeritud liitumiskilp
- Projekteeritava maakaabli pikkus 13m

Projekti nimi / aadress "LC2264 Rahuoja liitumine Rahuoja küla Põhja-Pärnumaa vald Pärnumaa"			Töö nr LC2264
Koostaja Enersense AS, J.Russak	Mõõtkava M 1:250	Leht/formaat A4	Kuupäev 02.10.2024