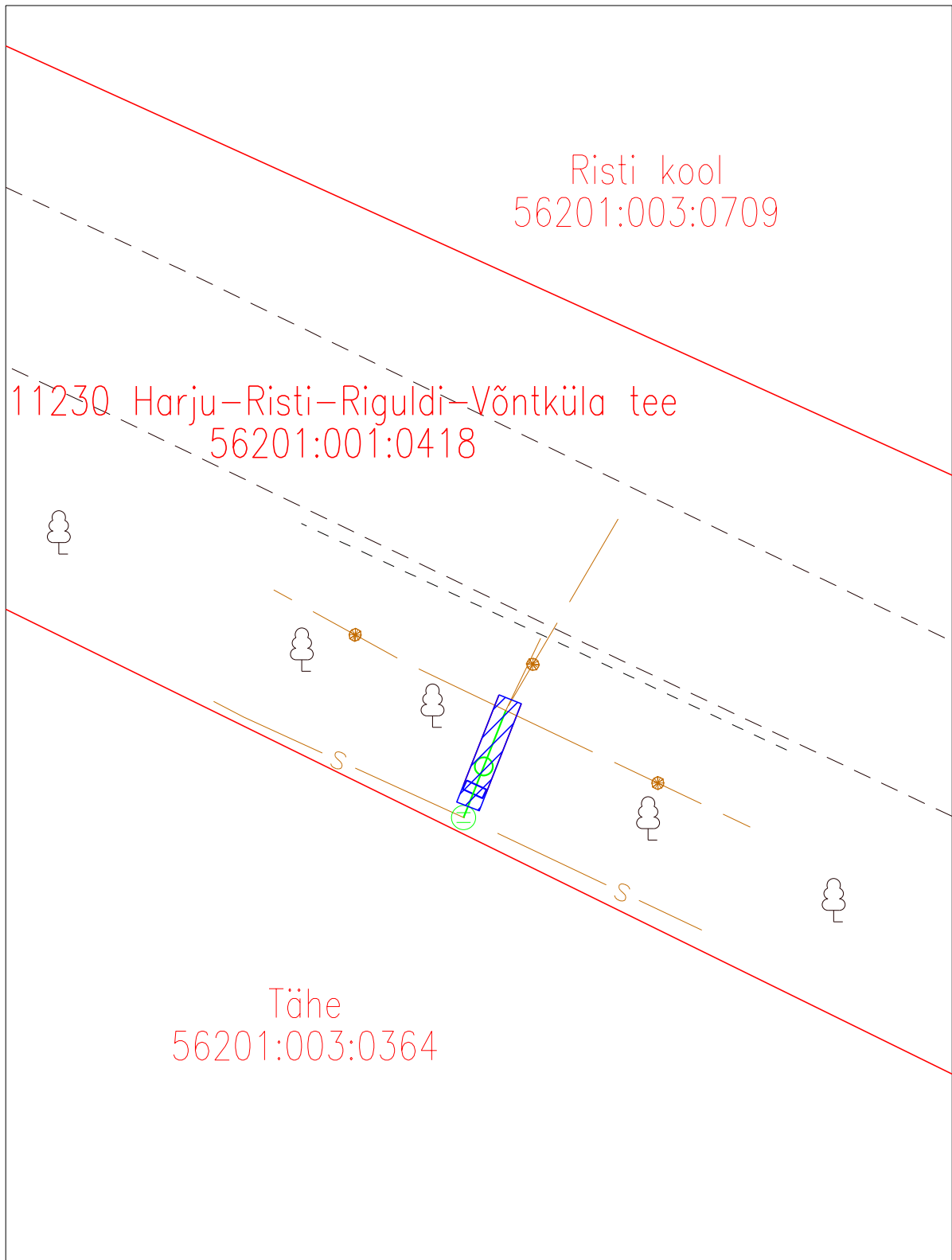





Isikliku kasutusõigusega koormatava ala plaan

Harju maakond, Lääne-Harju vald, Harju-Risti küla 11230 Harju-Risti-Riguldi-Võntküla tee km 5,16
kat.nr.56201:001:0418, registriosa 9743550



M 1:250

Koostaja: Jelena Raud
Projekti number: PF12369

-  Isikliku kasutusõiguse ala koos projekteeritud sideehitisega (aktiivkapp ja sidekaabel) 19m²
-  Lepingu objektiks oleva katastriüksuse piir
-  Olemasolev sideehitis