

- LEPPEMÄRGID:**
- Kruundipiir
  - Projektteeritud asfaldi serv
  - Projektteeritud sõidutee betoon äärekivi
  - Projektteeritud peenra serv
  - Projektteeritud madaldatud äärekivi kõrgusega 0 cm
  - Projektteeritud madaldatud äärekivi kõrgusega 3 cm
  - Projektteeritud graniitäärekivi
  - P Projektteeritud konsool, projekteeritud/olemasolev liiklusmärk
  - Projektteeritud teekatemärgistus
  - X Likvideeritav objekt








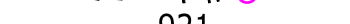


- KATTED**
- Projektteeritud jalgrataste asfaltkate
  - Projektteeritud sõidutee asfaltkate
  - Projektteeritud teepeenar
  - Projektteeritud murukülv kasvupinnasel
  - Projektteeritud tugimüür
  - Projektteeritud klompkivikate

Koordinaadid L-Est '97 süsteemis  
 Kõrgused EH 2000 süsteemis  
 Katastripiirid saadud Maa-ametist seisuga 27.07.2023

<b>Tinter-Projekt OÜ</b>		Riigimaante nr 17151 Põima-Kadrina äärsel kergliiklustee projekt		<b>TINTER-PROJEKT</b>
Turu tn 34 51004, Tartu		Tel. 7 475 333 info@tinterprojekt.ee		
Töö nimetus:		Kadrina Vallavalitsus		
Töö tellija:		Plaanilahendus		
Amet:	Nimi:	Allkiri:		
Projekteerija	Indrek Lensment			
Projekteerija	Jalmar Mägi			
Kuupäev:	Joonise number:	Stadium:	Mastika:	Töö nr:
17.11.2023	1-1	PP	1:500	42-23-TP



**LEPPEMÄRGID:**


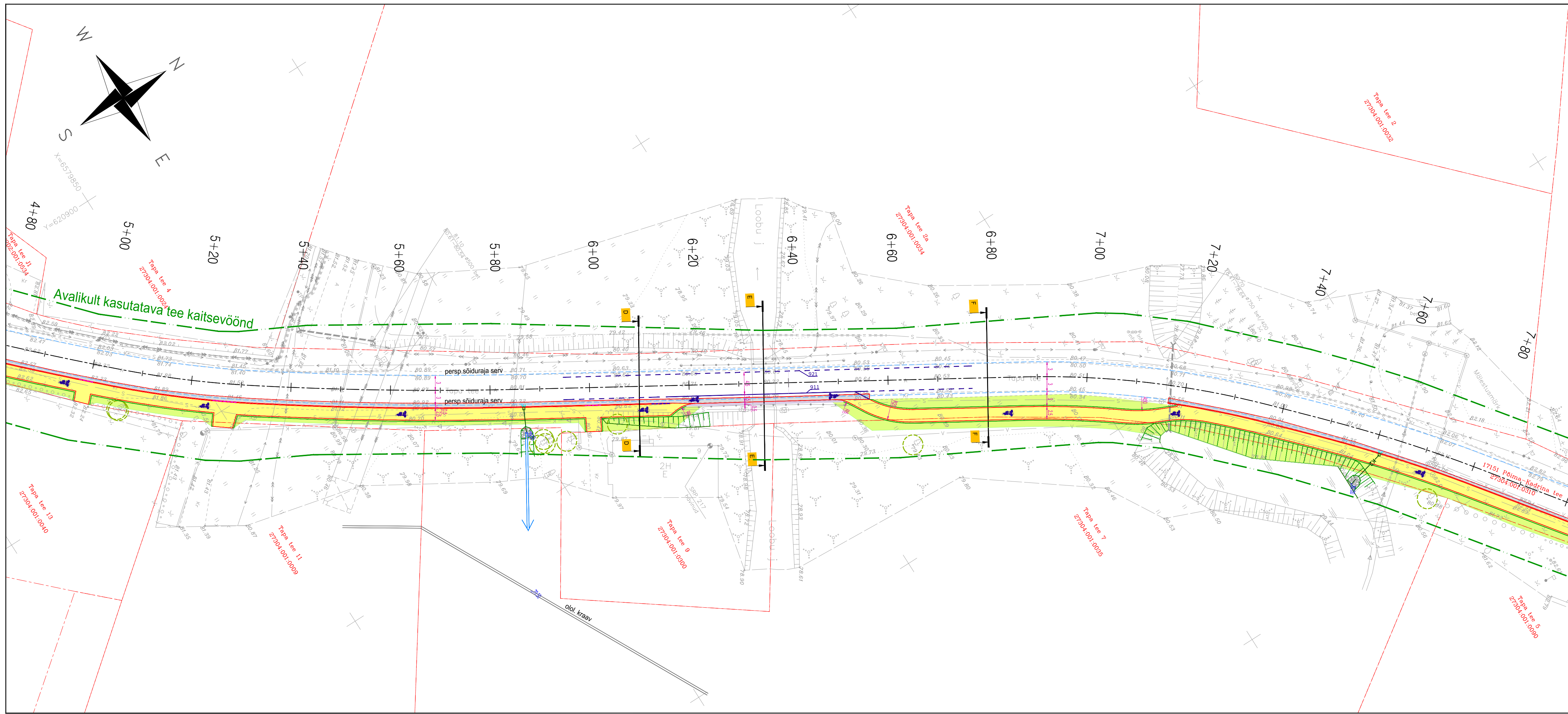
-  Krundipiir
-  Projekteeritud asfaldi serv
-  Projekteeritud sõidutee betoon äärekivi
-  Projekteeritud peenra serv
-  Projekteeritud madaldatud äärekivi kõrgusega 0 cm
-  Projekteeritud madaldatud äärekivi kõrgusega 3 cm
-  Projekteeritud graniitäärekivi
-  Projekteeritud konsool, projekteeritud/olemasolev liiklusmärk
-  Projekteeritud teekatemärgistus
-  Likvideeritav objekt

**KATTED**

-  Projekteeritud jalgtee asfaltkate
-  Projekteeritud sõidutee asfaltkate
-  Projekteeritud teepeenar
-  Projekteeritud murukülv kasvupinnasel
-  Projekteeritud tugimüür
-  Projekteeritud klompkivikate

Koordinaadid L-Est '97 süsteemis  
 Kõrgused EH 2000 süsteemis  
 Katastripiirid saadud Maa-ametist seisuga 27.07.2023

<b>Tinter-Projekt OÜ</b>			Riigimaante nr 17151 Põima-Kadrina äärses kergliiklustee projekt		
Turu tn 34 51004, Tartu Tel. 7 475 333 info@tinterprojekt.ee			Kadrina Vallavalitsus		
Amet:	Nimi:	Allkiri:	Plaanilahendus		
Projekteerija	Indrek Lensment				
Projekteerija	Jalmar Mägi				
Kauplev:	Joonise number:	Stadium:	Mastika:	Töö nr:	
17.11.2023	1-2	PP	1:500	42-23-TP	



**LEPPEMÄRGID:**

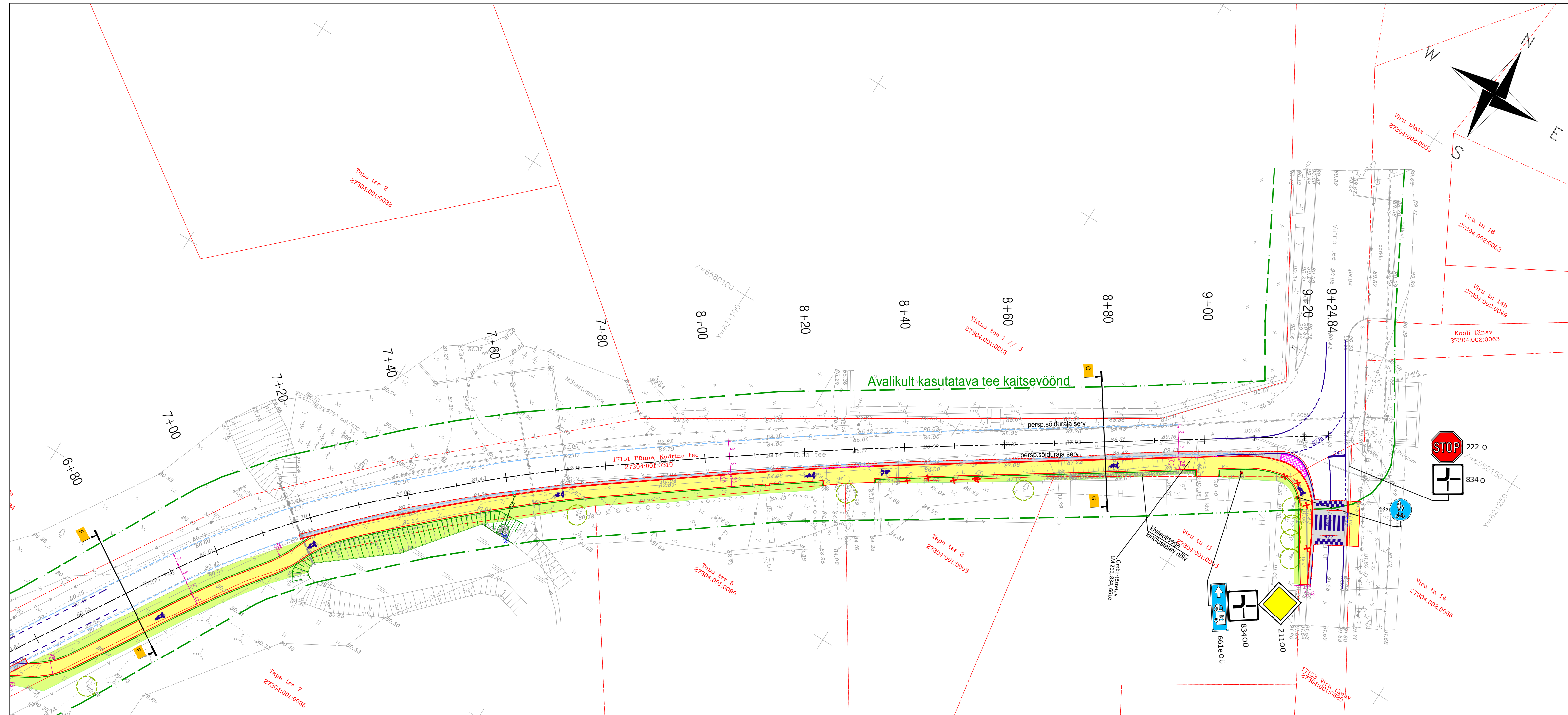
- Krundipiir
- Projekteeritud asfaldi serv
- = Projekteeritud sõidutee betoon äärekivi
- Projekteeritud peenra serv
- - - - - Projekteeritud madaldatud äärekivi kõrgusega 0 cm
- - - - - Projekteeritud madaldatud äärekivi kõrgusega 3 cm
- Projekteeritud graniitäärekivi
- Projekteeritud konsool, projekteeritud/olemasolev liiklusmärk
- - - - - Projekteeritud teekattemärgistus
- X Likvideeritav objekt

**KATTED**

- Projekteeritud jalgteed asfaltkate
- Projekteeritud sõidutee asfaltkate
- Projekteeritud teepeenar
- Projekteeritud murukülv kasvupinnasel
- Projekteeritud tugimüür
- Projekteeritud klompkivikate

Koordinaadid L-Est '97 süsteemis  
 Kõrgused EH 2000 süsteemis  
 Katastripiirid saadud Maa-ametist seisuga 27.07.2023

<b>Tinter-Projekt OÜ</b> Turu tn 34 51004, Tartu Tel. 7 475 333 info@tinterprojekt.ee		Töö nimetus: Riigimaante nr 17151 Põima-Kadrina äärsel kergliiklustee projekt		
		Töö Tellija: Kadrina Vallavalitsus		
Amet:	Nimi:	Allkiri:	Joonise nimetus: Plaanilahendus	
Projekteerija	Indrek Lensment			
Projekteerija	Jalmar Mägi			
Kaupäev:	Joonise number:	Stadium:	Mastika:	Töö nr:
17.11.2023	1-3	PP	1:500	42-23-TP

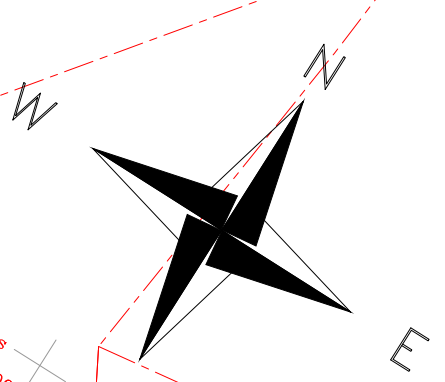


### LEPPEMÄRGID:

- Krundipiir
- Projekteeritud asfaldi serv
- Projekteeritud sõidutee betoon äärekivi
- Projekteeritud peenra serv
- Projekteeritud madaldatud äärekivi kõrgusega 0 cm
- Projekteeritud madaldatud äärekivi kõrgusega 3 cm
- Projekteeritud graniitäärekivi
- Projekteeritud konsool, projekteeritud/olemasolev liiklusmärk
- Projekteeritud teekattemärgistus
- Likvideeritav objekt

### KATTED

- Projekteeritud jalgtee asfaltkate
- Projekteeritud sõidutee asfaltkate
- Projekteeritud teepeenar
- Projekteeritud murukülv kasvupinnasel
- Projekteeritud tugimüür
- Projekteeritud klompkivikate



Koordinaadid L-Est '97 süsteemis  
Kõrgused EH 2000 süsteemis  
Katastripiirid saadud Maa-ametist seisuga 27.07.2023

<b>Tinter-Projekt OÜ</b>		Riigimaante nr 17151 Põima-Kadrina äärse kergliiklustee projekt	
Turu tn 34 51004, Tartu		Tel. 7 475 333 info@tinterprojekt.ee	
Töö nimetus:		Riigimaante nr 17151 Põima-Kadrina äärse kergliiklustee projekt	
Töö tellija:		Kadrina Vallavalitsus	
Amet:		Nimi:	
Projekteerija		Indrek Lensment	
Projekteerija		Jalmar Mägi	
Aalkiri:		Plaanilahendus	
Joonise nimetus:		Plaanilahendus	
Kaupäev:	Joonise number:	Stadium:	Mastkava:
17.11.2023	1-4	PP	1:500
Töö nr:		42-23-TP	

