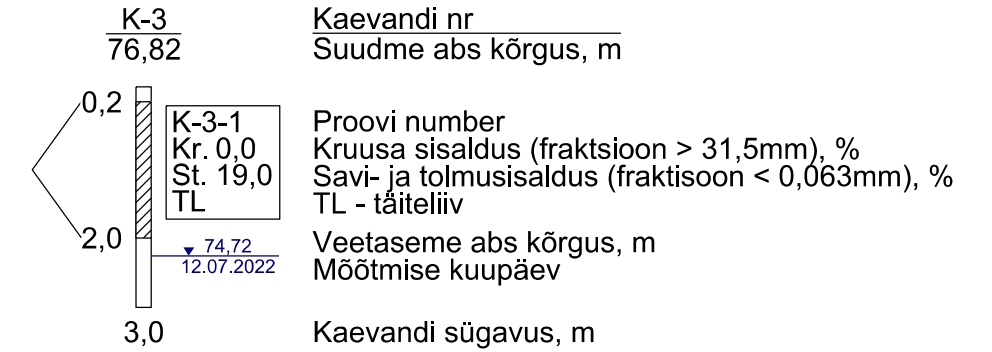
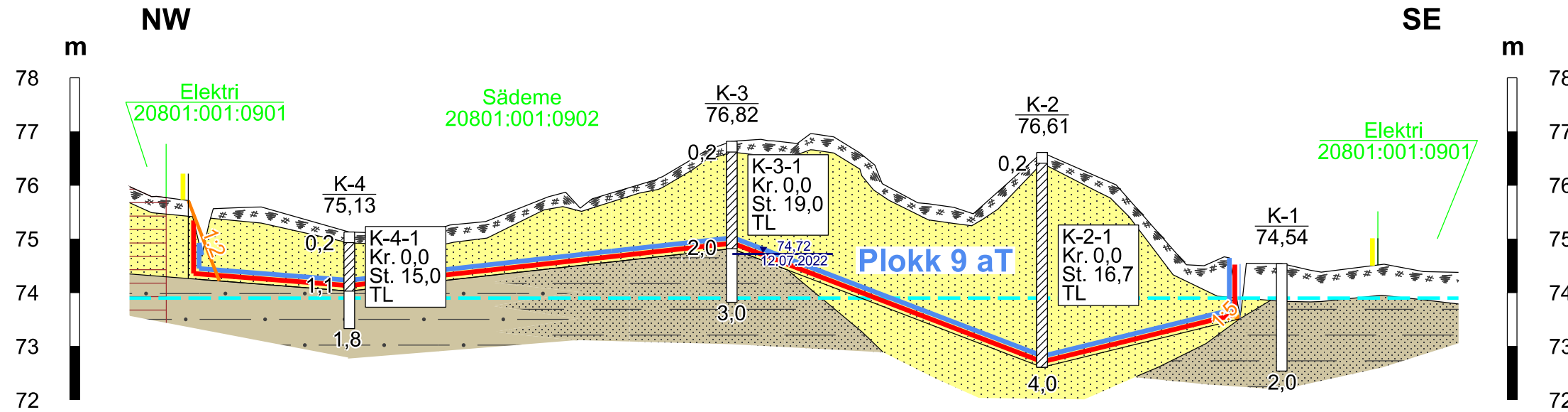
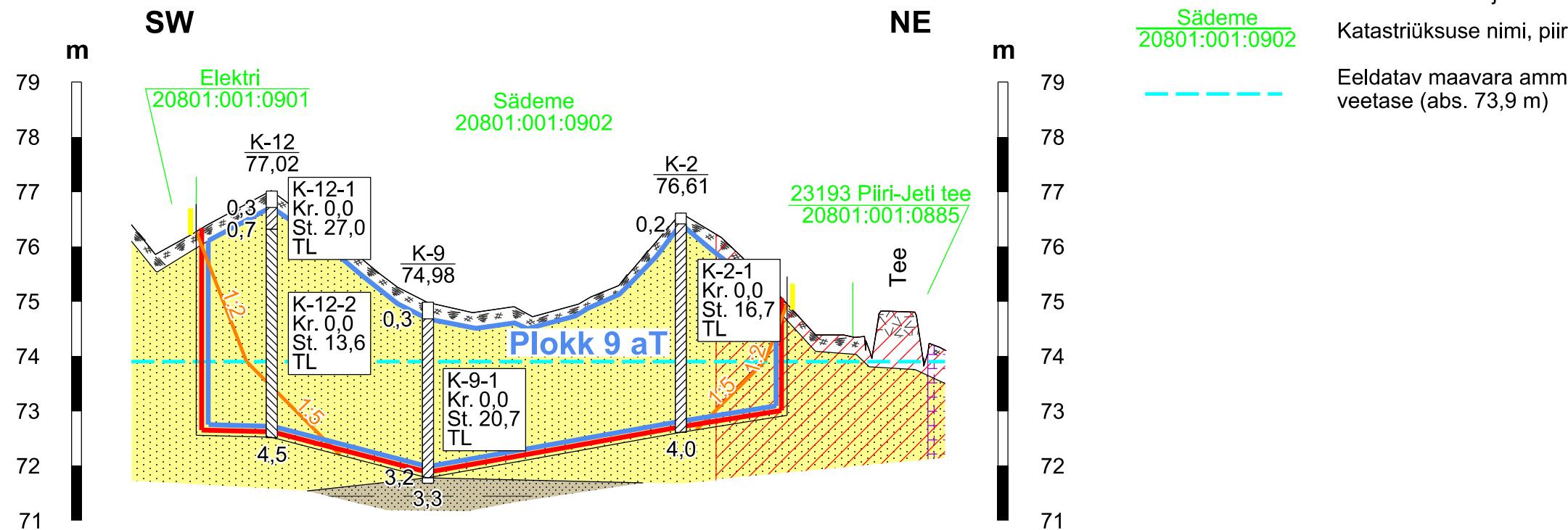


## Läbilõige I-I'



## Läbilõige II-II'



- Mäeeraldise piir
- Mäeeraldise teenindusmaa piir
- Ploki piir (aT - aktiivne tarbevaru)
- Kaevandamisel jäetav nõlv ja nõlvus
- Katastriüksuse nimi, piir ja tunnus
- Eeldatav maavara ammendamisel veetase (abs. 73,9 m)

- Kasvukiht
- Täiteliiv
- Saviliiv
- Saviliivmoreen
- Maaparandushoiuala
- Teekaitsevöönd
- Elektripaigaldise kaitsevöönd

### Märkused:

1. Kõrgused EH2000 süsteemis.
2. Lähtekoordinaadid ja kõrgus: Trimble VRS Now baasjaamade võrk.
3. Mõõdistas OÜ Inseneribüroo STEIGER 08.2022
4. Läbilõigete koostamisel on kasutatud:
  - Maa-ameti väljastatud katastriüksuste piirandmeid (seisuga 01.03.2023);
  - Maa-ameti väljastatud kitsenduste andmeid (seisuga 01.03.2023);
5. Kasutatud tarkvara: Bentley PowerCivil for Baltics V8i (litsents: 70000661800020).

Objekti nimetus ja aadress <b>Voola II liivakarjäär</b> Tõrva vald, Valga maakond		Joonise sisu <b>Geoloogilised läbilõiked</b> I-I' ja II-II'	
Loa omanik <b>Päidre Põllud OÜ</b> Tartu maakond, Tartu linn, Tartu linn, Turu tn 34-213, 51014 metsamajandamisekeskus@gmail.com	Sven Väljaots <i>/Allkirjastatud digitaalselt/</i>		Graafiline lisa 2/3
	<b>OÜ Inseneribüroo STEIGER</b> Männiku tee 104, 11216 Tallinn +372 668 1011, info@steiger.ee	Koostas Hendrik Klaas <i>/Allkirjastatud digitaalselt/</i>	Kuupäev 23.03.2023
		Kinnitas Helis Pormeister <i>/Allkirjastatud digitaalselt/</i>	Töö nr 23/4331

