







Ees-Hotelli  
89001:010:2563

Randvere tee 9a  
89001:010:1796

Randvere tee 9  
89001:001:0271

11251 Viimsi-Rohuneeme tee  
89001:024:0005

Sõpruse tee 15  
89001:001:0195

-  - Katastriüksuse piir
-  - Koormatava katastriüksuse piir
-  - IKÕ seadmise ala (1 meeter äärmisest kaablist/reservorust ja alajaama/liitumiskilbi väliseinast)
-  - Olemasolev reservtoru (esimene nr näitab reservtorude arvu)

IKÕ ala Pos nr	Kinnistu reg nr	Katastriüksuse tunnus, nimi	IKÕ ala pindala m <sup>2</sup>
Pos 1	10254150	89001:024:0005	75
Pos 2		11251 Viimsi-Rohuneeme tee	75

### ISIKLIKU KASUTUSÕIGUSE SEADMISE PLAAN

Projekti nimi / aadress:	Rohuneeme tee 32 kinnistul elektriautode laadimistaristu liitumine elektrivõrguga Haabneeme alevik ja Pringi küla, Viimsi vald, Harju maakond	Kuupäev: 10.07.2025 Töö nr: 24-240
Koostaja:	Stromtec OÜ; Harri Laks; 53 835 935; Harri@stromtec.ee	Mõõtkava: M1:500/A4



Rohuneeme tee 4  
89001:010:3230

Sõpruse tee L2  
89001:010:3380

X = 6596850  
Y = 546700





Ladina kvartali  
89001:010:0588

Sõpruse tee L1  
89001:010:0591

11251 Viimsi-Rohuneeme tee  
89001:024:0005

POS 3

3PLe160A

-  - Katastriüksuse piir
-  - Koormatava katastriüksuse piir
-  - IKÕ seadmise ala (1 meeter äärmisest kaablist/reservorust ja alajaama/liitumiskilbi välisest)
-  - Olemasolev reservtoru (esimene nr näitab reservtorude arvu)

IKÕ ala Pos nr	Kinnistu reg nr	Katastriüksuse tunnus, nimi	IKÕ ala pindala m <sup>2</sup>
Pos 3	10254150	89001:024:0005 11251 Viimsi-Rohuneeme tee	68

### ISIKLIKU KASUTUSÕIGUSE SEADMISE PLAAN

Projekti nimi / aadress:	Rohuneeme tee 32 kinnistul elektriautode laadimistaristu liitumise elektrivõrguga Haabneeme alevik ja Pringi küla, Viimsi vald, Harju maakond	Kuupäev: 10.07.2025 Töö nr: 24-240
Koostaja:	Stromtec OÜ; Harri Laks; 53 835 935; Harri@stromtec.ee	Mõõtkava: M1:500/A4



Rohuneeme tee 14  
89001:009:0009

Kaluri tee 16  
89001:001:1914

Kaluri tee  
89001:010:3688

Kaluri tee lõik 1  
89001:009:0038

POS 6

POS 5

Rohuneeme tee 12  
89001:010:7310

Kaluri tee 9  
89001:010:1970

11251 Viimsi-Rohuneeme tee  
89001:024:0005

Rohuneeme tee 9  
89001:010:8500

POS 4

Rohuneeme tee 7  
89001:010:8490

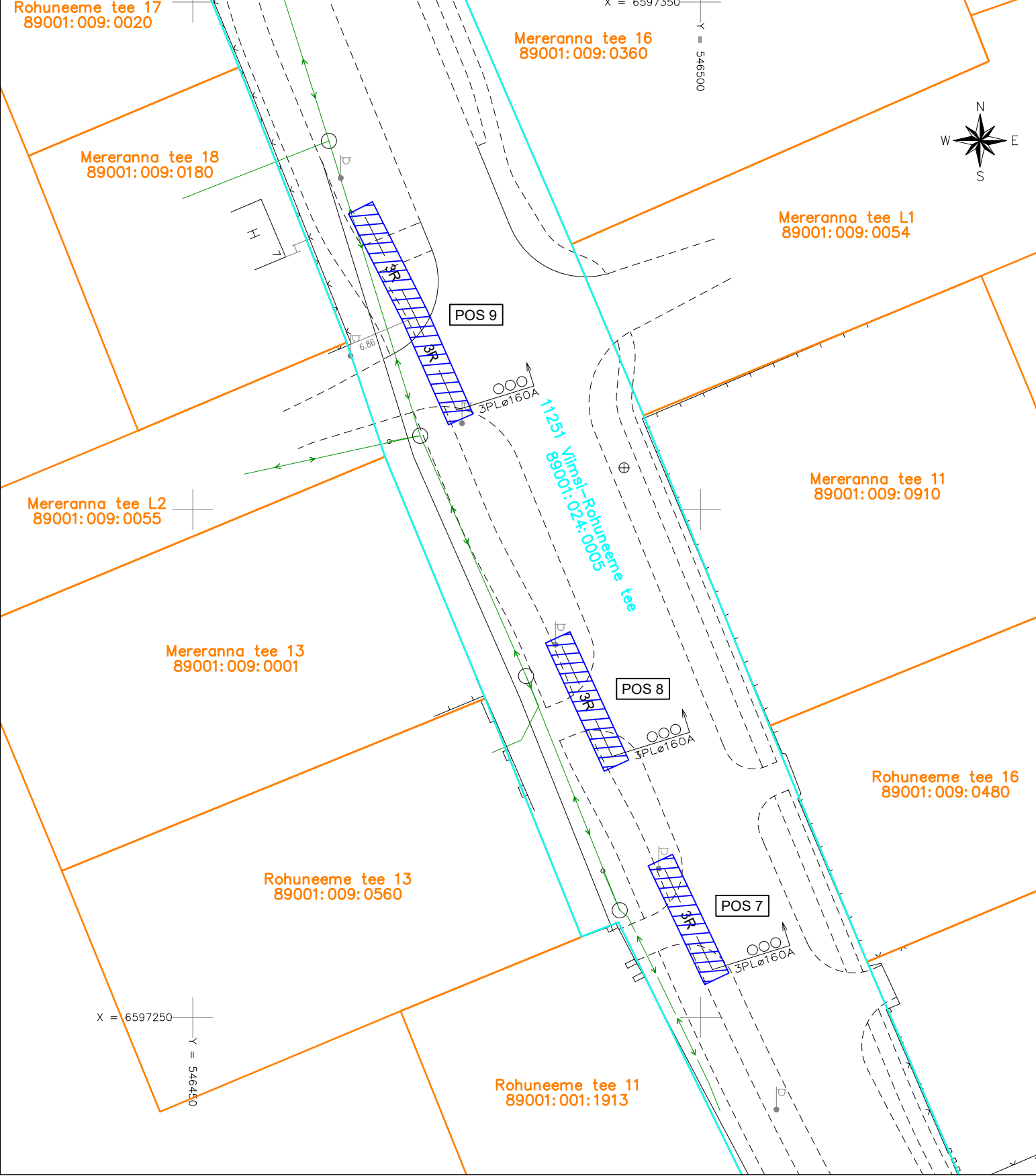
x = 6597

- - Katastriüksuse piir
- - Koormatava katastriüksuse piir
- IKÕ seadmise ala (1 meeter äärmisest kaablist/reservtorust ja alajaama/liitumiskilbi väliseinast)
- 1R — - Olemasolev reservtoru (esimene nr näitab reservtorude arvu)

IKÕ ala Pos nr	Kinnistu reg nr	Katastriüksuse tunnus, nimi	IKÕ ala pindala m <sup>2</sup>
Pos 4	10254150	89001:024:0005	64
Pos 5		11251 Viimsi-Rohuneeme tee	53
Pos 6			51

### ISIKLIKU KASUTUSÕIGUSE SEADMISE PLAAN

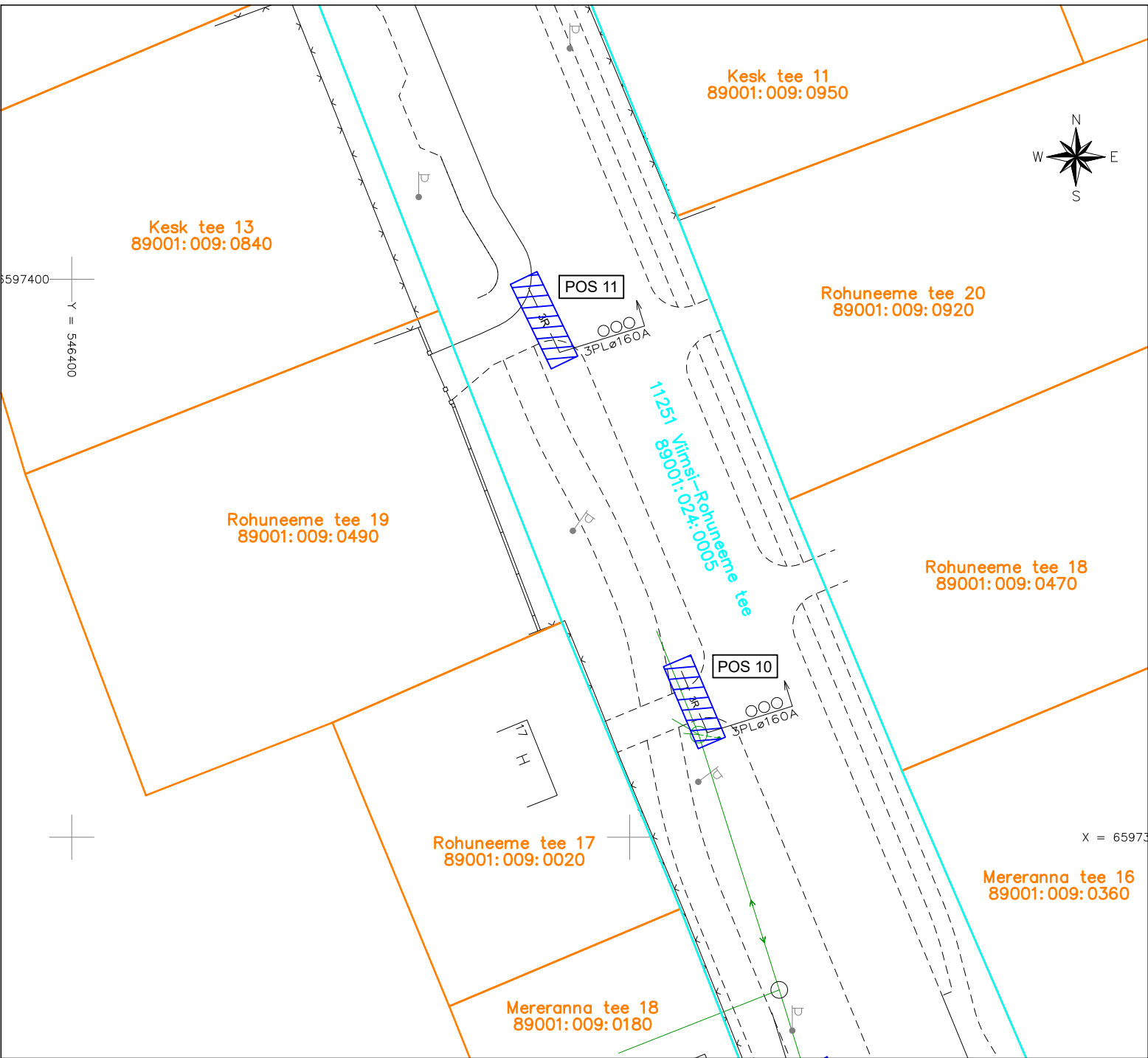
Projekti nimi / aadress:	Rohuneeme tee 32 kinnistul elektriauto laadimistaristu liitumine elektrivõrguga Haabneeme alevik ja Pringi küla, Viimsi vald, Harju maakond	Kuupäev: 10.07.2025 Töö nr: 24-240
Koostaja:	Stromtec OÜ; Harri Laks; 53 835 935; Harri@stromtec.ee	Mõõtkava: M1:500/A4



- - Katastriüksuse piir
- - Koormatava katastriüksuse piir
- IKÕ seadmise ala (1 meeter äärmisest kaablist/reservtorust ja alajaama/liitumiskilbi väliseinast)
- 1R — - Olemasolev reservtoru (esimene nr näitab reservtorude arvu)

IKÕ ala Pos nr	Kinnistu reg nr	Katastriüksuse tunnus, nimi	IKÕ ala pindala m <sup>2</sup>
Pos 7	10254150	11251 Viimsi-Rohuneeme tee	34
Pos 8			37
Pos 9			61

ISIKLIKU KASUTUSÕIGUSE SEADMISE PLAAN		
Projekti nimi / address:	Rohuneeme tee 32 kinnistul elektriautode laadimistaristu liitumine elektrivõrguga Haabneeme alevik ja Pringi küla, Viimsi vald, Harju maakond	Kuupäev: 10.07.2025 Töö nr: 24-240
Koostaja:	Stromtec OÜ; Harri Laks; 53 835 935; Harri@stromtec.ee	Mõõtkava: M1:500/A4



- - Katastriüksuse piir
- - Koormatava katastriüksuse piir
- IKÕ seadmise ala (1 meeter äärmisest kaablist/reservtorust ja alajaama/liitumiskilbi väliseinast)
- 1R  - Olemasolev reservtoru (esimene nr näitab reservtorude arvu)

IKÕ ala Pos nr	Kinnistu reg nr	Katastriüksuse tunnus, nimi	IKÕ ala pindala m <sup>2</sup>
Pos 10	10254150	89001:024:0005	21
Pos 11		11251 Viimsi-Rohuneeme tee	22

ISIKLIKU KASUTUSÕIGUSE SEADMISE PLAAN		
Projekti nimi / address:	Rohuneeme tee 32 kinnistul elektriautode laadimistaristu liitumine elektrivõrguga Haabneeme alevik ja Pringi küla, Viimsi vald, Harju maakond	Kuupäev: 10.07.2025 Töö nr: 24-240
Koostaja:	Stromtec OÜ; Harri Laks; 53 835 935; Harri@stromtec.ee	Möötkava: M1:500/A4

Rannakuuse tee 2  
89001:009:0400



X = 6597550  
Y = 546350

Rannakuuse tee  
89001:009:0043

Rannakuuse tee 1  
89001:009:0015

Rohuneeme tee 32  
89001:009:0034

Rohuneeme tee 28  
89001:009:0340

Rohuneeme tee 23  
89001:009:0430

Kesk tee 10  
89001:009:0210

Kesk tee 10  
89001:009:0210

Rohuneeme tee 21  
89001:009:0300

Kesk tee  
89001:009:0036

Kesk tee L1  
89001:009:0051

11251 Viimsi-Rohuneeme tee  
89001:024:0005

POS 12

— - Katastriüksuse piir

— - Koormatava katastriüksuse piir

▨ - IKÕ seadmise ala (1 meeter äärmisest kaablist/reservorust ja alajaama/liitumiskilbi väliseinast)

— 1W1 — - Projekteeritud madalpinge maakaabel kaitsetorus (esimene nr näitab kaablite arvu)

— 1W2 — - Projekteeritud keskpinge maakaabel kaitsetorus (esimene nr näitab kaablite arvu)

■ - Projekteeritud komplektalajaam

■ - Projekteeritud madalpinge liitumiskilp

◆ - Projekteeritud kesk- madalpinge maakaabli jätkumuhv

— 1R — - Olemasolev reservoritu (esimene nr näitab reservoritude arvu)

IKÕ ala Pos nr	Kinnistu reg nr	Katastriüksuse tunnus, nimi	IKÕ ala pindala m <sup>2</sup>
Pos 12	10254150	89001:024:0005 11251 Viimsi-Rohuneeme tee	506

### ISIKLIKU KASUTUSÕIGUSE SEADMISE PLAAN

Projekti nimi / aadress:	Rohuneeme tee 32 kinnistul elektriautode laadimistaristu liitumine elektrivõrguga Haabneeme alevik ja Pringi küla, Viimsi vald, Harju maakond	Kuupäev: 10.07.2025 Töö nr: 24-240
Koostaja:	Stromtec OÜ; Harri Laks; 53 835 935; Harri@stromtec.ee	Mõõtkava: M1:625/A4