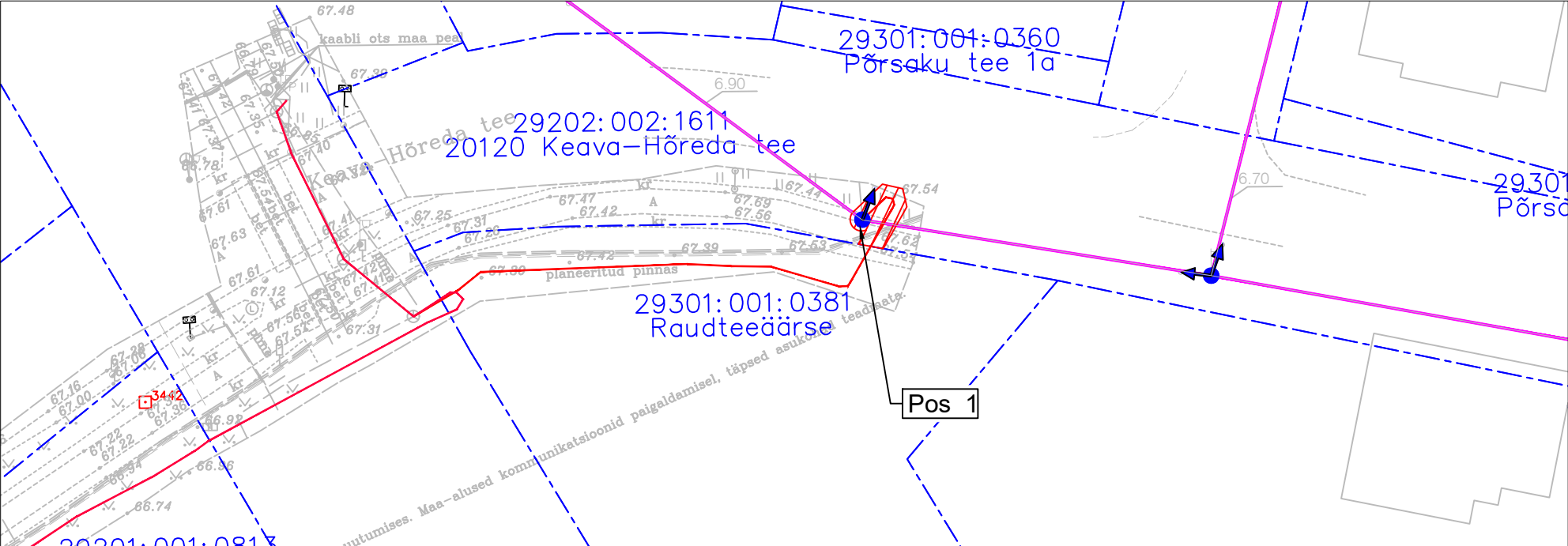
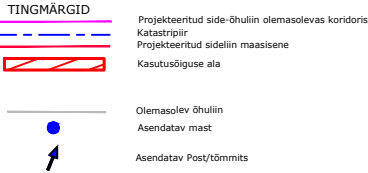


Isikliku kasutusõiguse seadmise plaan
20120 Keava-Hõreda tee 29202:002:1611
M 1:500



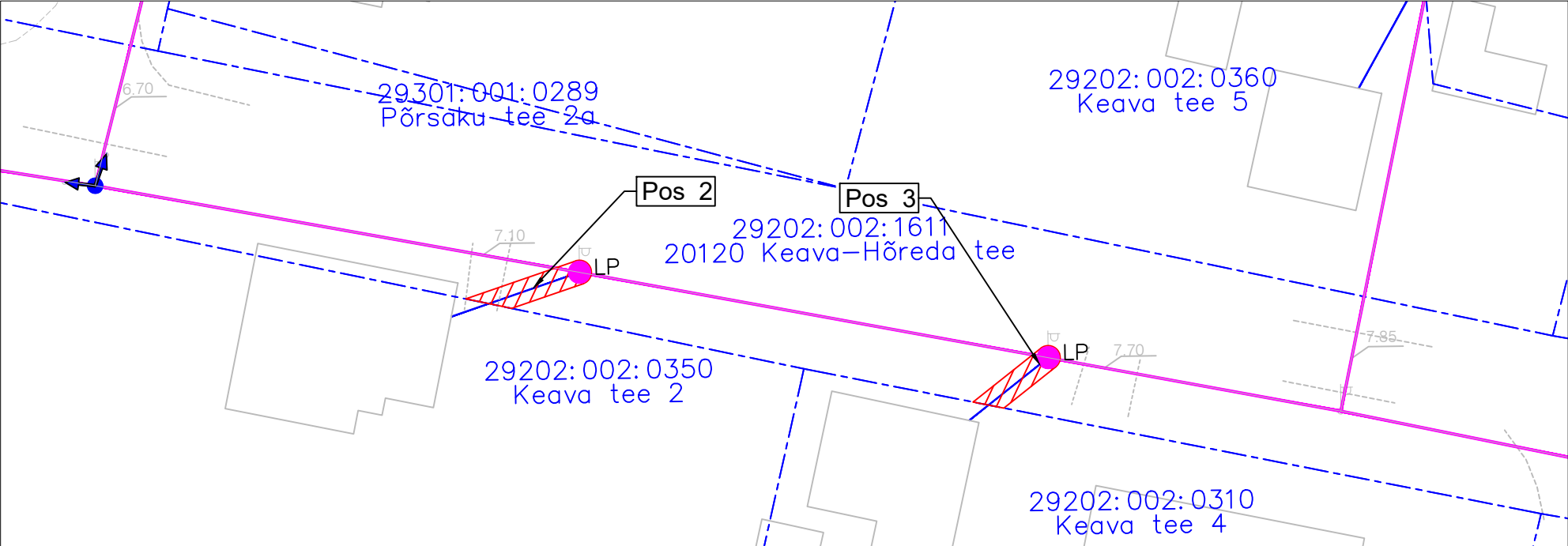
Jrk nr	IKÕ ala Pos nr (plaanil)	Kinnistu registriosa number	Katastriüksuse tunnus, nimi ja sihiotstarve;	IKÕ pindala ruutmeetrites m²
1	Pos 1	10889250	29201:001:1611; 20120 Keava-Hõreda tee; Transpordimaa 100%	16
2	Pos 2	10889250	29201:001:1611; 20120 Keava-Hõreda tee; Transpordimaa 100%	18
3	Pos 3	10889250	29201:001:1611; 20120 Keava-Hõreda tee; Transpordimaa 100%	14
4	Pos 4	10889250	29201:001:1611; 20120 Keava-Hõreda tee; Transpordimaa 100%	12
5	Pos 5	10889250	29201:001:1611; 20120 Keava-Hõreda tee; Transpordimaa 100%	36
6	Pos 6	10889250	29201:001:1611; 20120 Keava-Hõreda tee; Transpordimaa 100%	57
7	Pos 7	10889250	29201:001:1611; 20120 Keava-Hõreda tee; Transpordimaa 100%	8



Töö tellija: Enefit AS
SIDEVÕRGU PROJEKTEERIMINE RAPLA-,
LÄÄNE- JA HIIUMAAL (P2024-09) VT2120

Töö nr. 24020
Koostas: Marek Banko
Hepta Group Energy OÜ projekteerija

Isikliku kasutusõiguse seadmise plaan
20120 Keava-Hõreda tee 29202:002:1611
M 1:500



Jrk nr	IKO ala Pos nr (plaanil)	Kinnistu registriosa number	Katastriüksuse tunnus, nimi ja sihtotstarve	IKO pindala ruutmeetrites m²
1	Pos 1	10889250	29201:001:1611; 20120 Keava-Hõreda tee; Transportimaa 100%	16
2	Pos 2	10889250	29201:001:1611; 20120 Keava-Hõreda tee; Transportimaa 100%	18
3	Pos 3	10889250	29201:001:1611; 20120 Keava-Hõreda tee; Transportimaa 100%	14
4	Pos 4	10889250	29201:001:1611; 20120 Keava-Hõreda tee; Transportimaa 100%	12
5	Pos 5	10889250	29201:001:1611; 20120 Keava-Hõreda tee; Transportimaa 100%	36
6	Pos 6	10889250	29201:001:1611; 20120 Keava-Hõreda tee; Transportimaa 100%	57
7	Pos 7	10889250	29201:001:1611; 20120 Keava-Hõreda tee; Transportimaa 100%	8

TINGMÄRGID



Projekteeritud side-õhuliin
Katastripiir



Kasutusõiguse ala
Projekteeritud side-õhuliin olemasolevas koridoris
Projekteeritud Lõpppunkt mastil.

LP



Olemasolev õhuliin



Asendatav mast

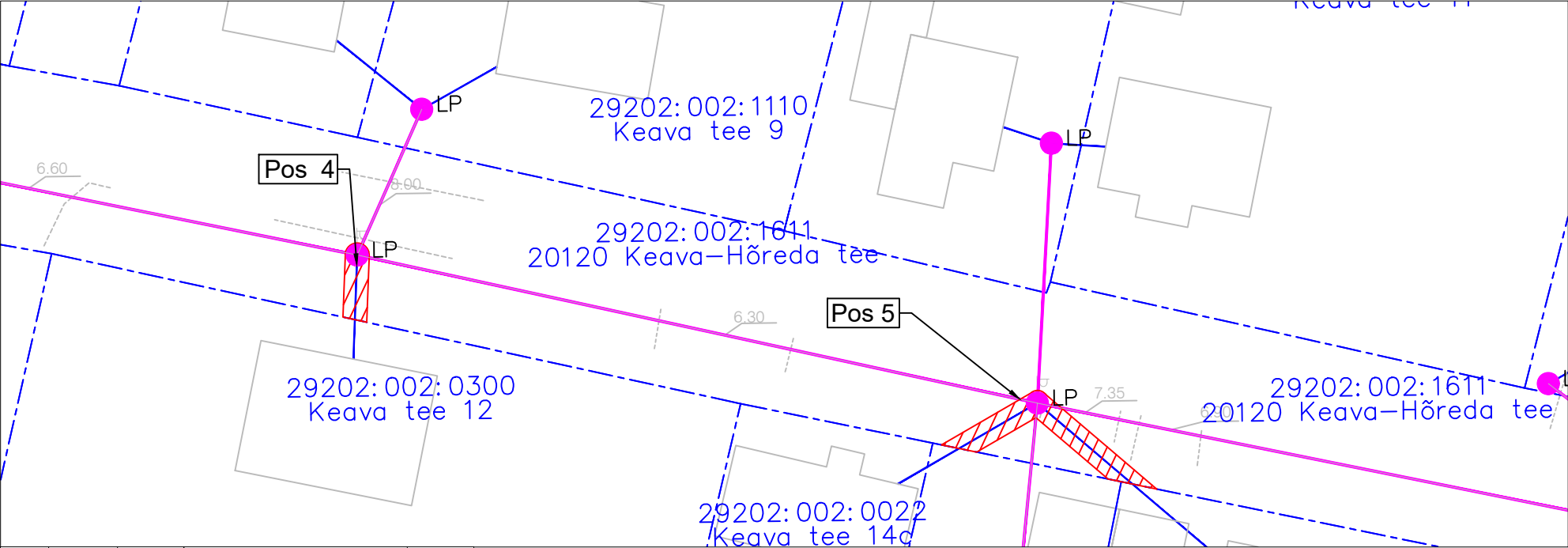


Asendatav Tugi/tõmmits

Töö tellija: Enefit AS
SIDEVÕRGU PROJEKTEERIMINE RAPLA-,
LÄÄNE- JA HIIUMAAL (P2024-09) VT2120

Töö nr. 24020
Koostas: Marek Banko
Hepta Group Energy OÜ projekteerija

Isikliku kasutusõiguse seadmise plaan
20120 Keava-Hõreda tee 29202:002:1611
M 1:500



Jrk nr	IKO ala Pos nr (plaanil)	Kinnistu registriosa number	Katastriüksuse tunnus, nimi ja sihiotstarve;	IKO pindala ruutmeetrites m²
1	Pos 1	10889250	29201:001:1611; 20120 Keava-Hõreda tee; Transpordimaa 100%	16
2	Pos 2	10889250	29201:001:1611; 20120 Keava-Hõreda tee; Transpordimaa 100%	18
3	Pos 3	10889250	29201:001:1611; 20120 Keava-Hõreda tee; Transpordimaa 100%	14
4	Pos 4	10889250	29201:001:1611; 20120 Keava-Hõreda tee; Transpordimaa 100%	12
5	Pos 5	10889250	29201:001:1611; 20120 Keava-Hõreda tee; Transpordimaa 100%	36
6	Pos 6	10889250	29201:001:1611; 20120 Keava-Hõreda tee; Transpordimaa 100%	57
7	Pos 7	10889250	29201:001:1611; 20120 Keava-Hõreda tee; Transpordimaa 100%	8

TINGMÄRGID



Projecteering side-õhuliin
Katastripiir



Kasutusõiguse ala
Projecteering side-õhuliin olemasolevas koridoris
Projecteering Lõpppunkt mastil.

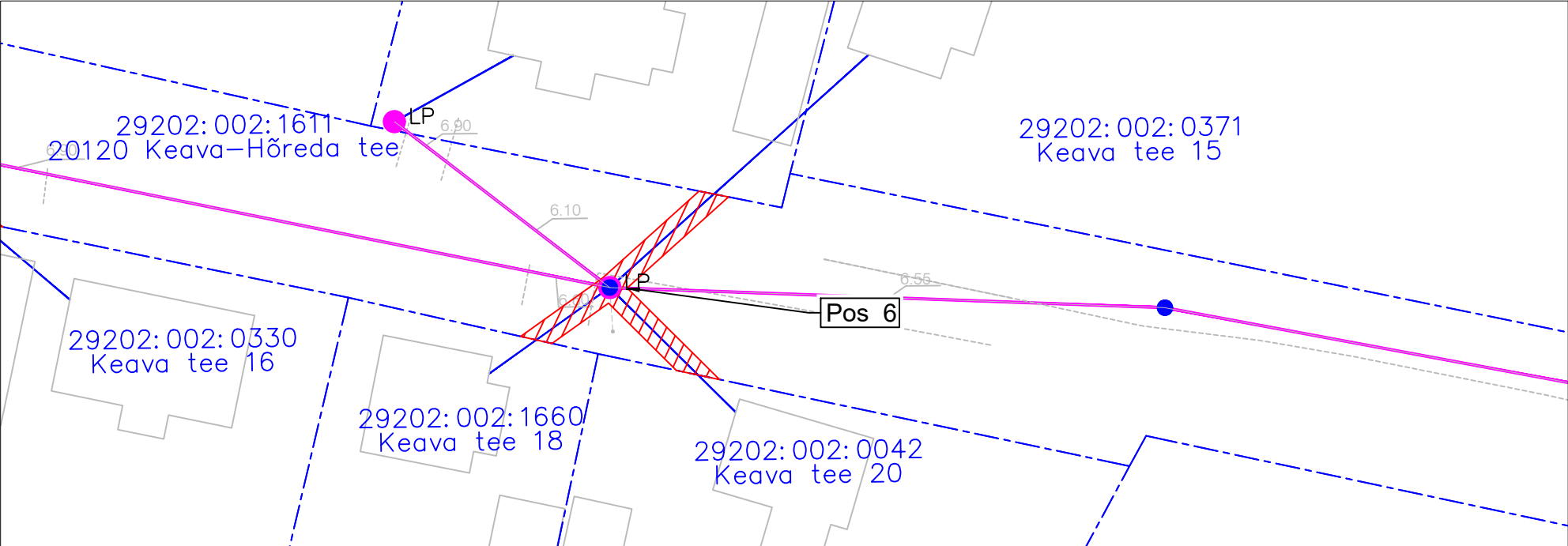
LP

Olemasolev õhuliin

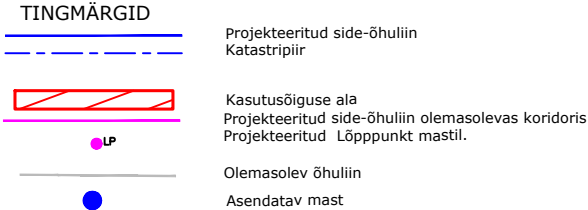
Töö tellija: Enefit AS
SIDEVÕRGU PROJEKTEERIMINE RAPLA-,
LÄÄNE- JA HIIUMAAL (P2024-09) VT2120

Töö nr. 24020
Koostas: Marek Banko
Hepta Group Energy OÜ projekteerija

Isikliku kasutusõiguse seadmise plaan
20120 Keava-Hõreda tee 29202:002:1611
M 1:500



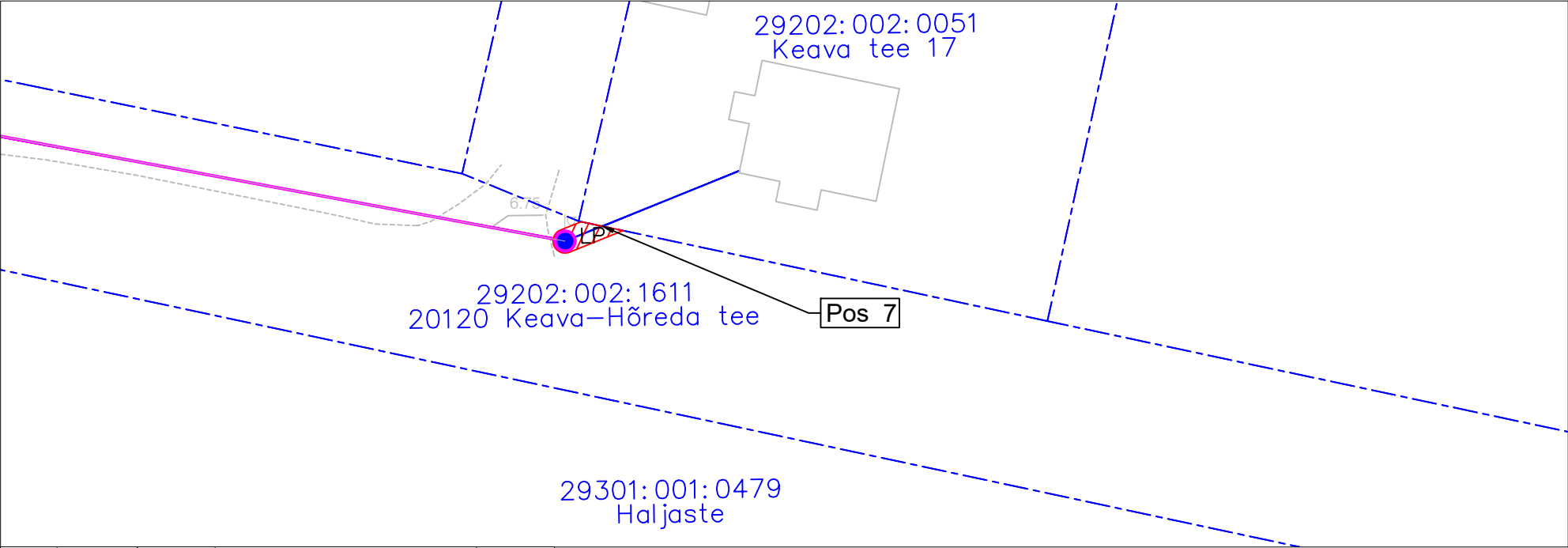
Jrk nr	IKO ala Pos nr (plaanil)	Kinnistu registriosa number	Katastriüksuse tunnus, nimi ja sihiotstarve	IKO pindala ruutmeetrites m²
1	Pos 1	10889250	29201.001:1611; 20120 Keava-Hõreda tee; Transpordimaa 100%	16
2	Pos 2	10889250	29201.001:1611; 20120 Keava-Hõreda tee; Transpordimaa 100%	18
3	Pos 3	10889250	29201.001:1611; 20120 Keava-Hõreda tee; Transpordimaa 100%	14
4	Pos 4	10889250	29201.001:1611; 20120 Keava-Hõreda tee; Transpordimaa 100%	12
5	Pos 5	10889250	29201.001:1611; 20120 Keava-Hõreda tee; Transpordimaa 100%	36
6	Pos 6	10889250	29201.001:1611; 20120 Keava-Hõreda tee; Transpordimaa 100%	57
7	Pos 7	10889250	29201.001:1611; 20120 Keava-Hõreda tee; Transpordimaa 100%	8



Töö tellija: Enefit AS
SIDEVÕRGU PROJEKTEERIMINE RAPLA-,
LÄÄNE- JA HIIUMAAL (P2024-09) VT2120


Töö nr. 24020
Koostas: Marek Banko
Hepta Group Energy OÜ projekteerija

Isikliku kasutusõiguse seadmise plaan
20120 Keava-Hõreda tee 29202:002:1611
M 1:500



Jrk nr	IKÕ ala Pos nr (plaanil)	Kinnistu registriosa number	Katastriüksuse tunnus, nimi ja sihiotstarve;	IKÕ pindala ruutmeetrites m²
1	Pos 1	10889250	29201.001:1611; 20120 Keava-Hõreda tee; Transpordimaa 100%	16
2	Pos 2	10889250	29201.001:1611; 20120 Keava-Hõreda tee; Transpordimaa 100%	18
3	Pos 3	10889250	29201.001:1611; 20120 Keava-Hõreda tee; Transpordimaa 100%	14
4	Pos 4	10889250	29201.001:1611; 20120 Keava-Hõreda tee; Transpordimaa 100%	12
5	Pos 5	10889250	29201.001:1611; 20120 Keava-Hõreda tee; Transpordimaa 100%	36
6	Pos 6	10889250	29201.001:1611; 20120 Keava-Hõreda tee; Transpordimaa 100%	57
7	Pos 7	10889250	29201.001:1611; 20120 Keava-Hõreda tee; Transpordimaa 100%	8

TINGMÄRGID



Projekteeritud side-õhuliin
Katastripiir



Kasutusõiguse ala
Projekteeritud side-õhuliin olemasolevas koridoris
Projekteeritud Lõpppunkt mastil.

LP



Olemasolev õhuliin
Asendatav mast



Töö tellija: Enefit AS
SIDEVÕRGU PROJEKTEERIMINE RAPLA-,
LÄÄNE- JA HIIUMAAL (P2024-09) VT2120

Töö nr. 24020
Koostas: Marek Banko
Hepta Group Energy OÜ projekteerija