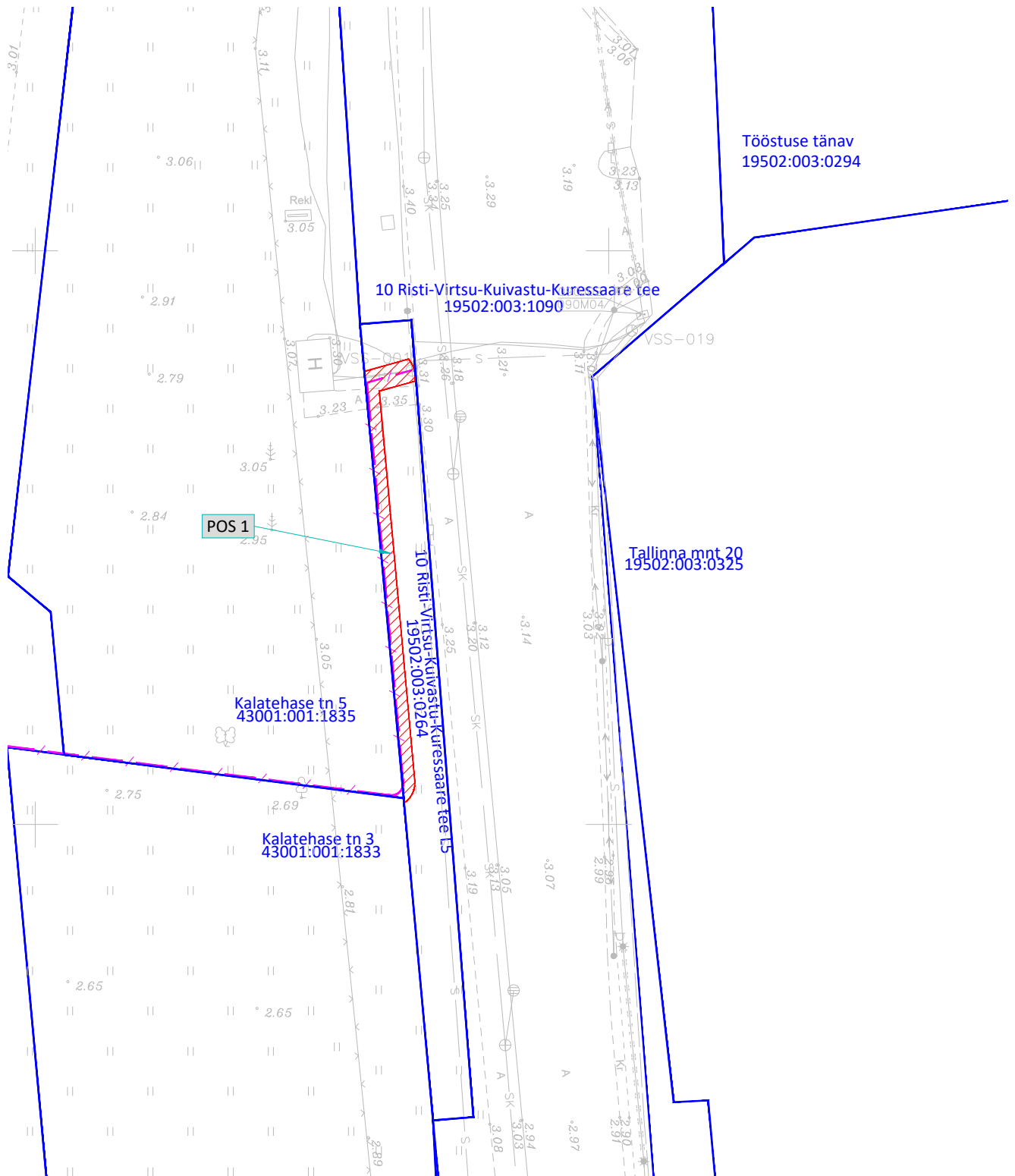





# Isikliku kasutusõiguse seadmise plaan



Jrk nr	Pos nr (plaanil)	Kinnistu registriosa number	Katastriüksuse tunnus, nimi ja sihtotstarve	Ala pindala ruutmeetrites, m <sup>2</sup>
1	Pos 1	2499732	19502:003:0264; 10 Risti-Virtsu-Kuivastu-Kuussaare tee L5; Transpordimaa 100%	48

## Tingmärgid:

-  Katastriüksuse piir
-  Kasutusõigusega koormatav ala
-  Projekteeritud multitoru

Projekti nimi/ aadress			Töö nr
Virtsu alevikus, Tallinna mnt. 31 detailplaneeringu teede ja tehnovõrkude projekteerimine			25185
Koostaja	Möötkava	Leht / Formaati	Kuupäev
Hepta Group Energy OÜ	1:500	Leht 1/1; A4	03.03.2026