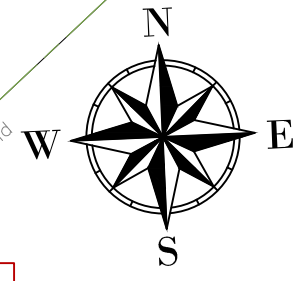


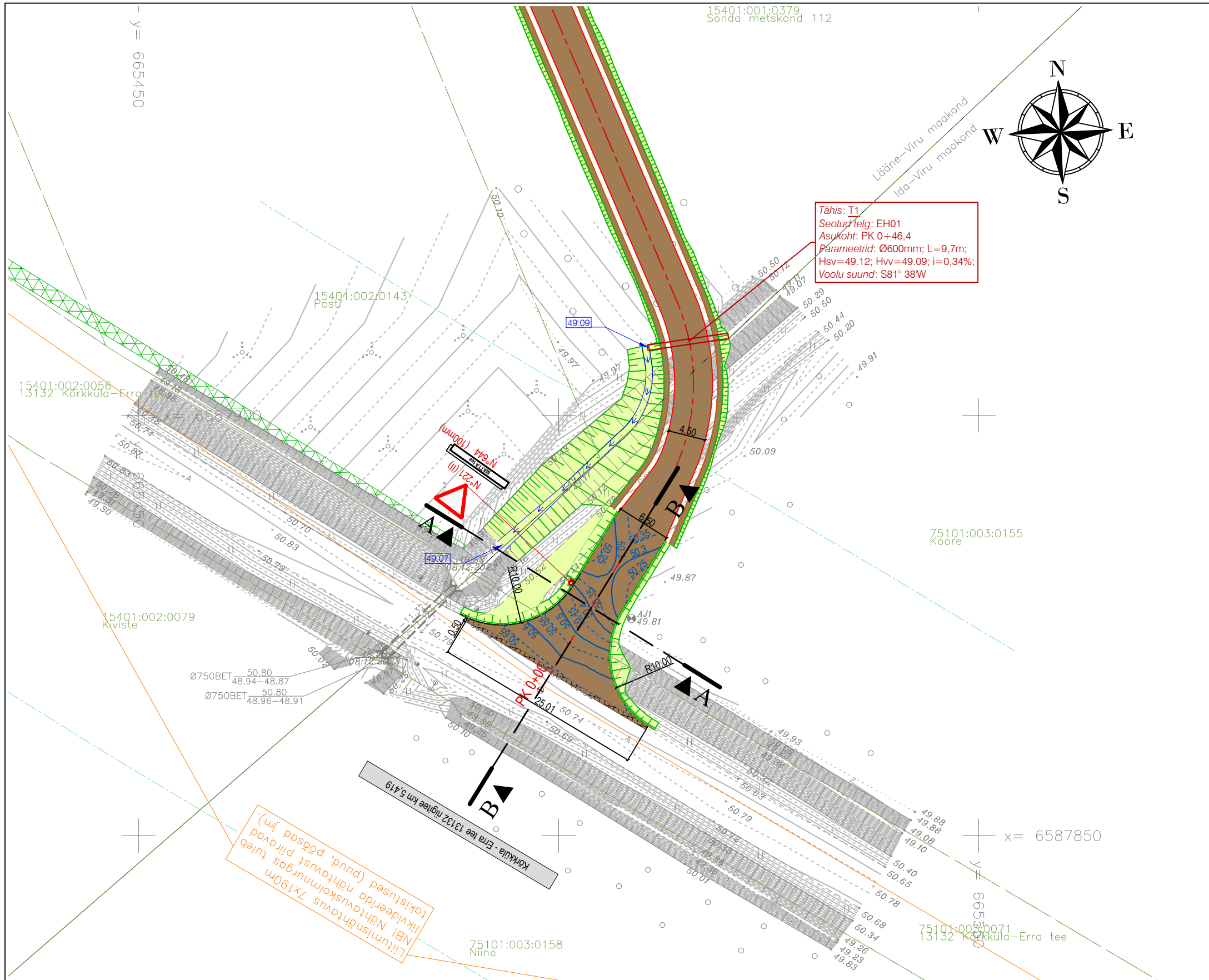
15401:001:0379
Sonda metskond 112

y = 665450

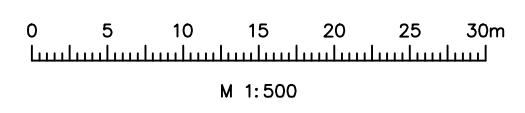


Tähis: T1
Seotud telg: EH01
Asukoht: PK 0+46,4
Parameetrid: Ø600mm; L=9,7m;
Hsv=49.12; Hvv=49.09; i=0,34%;
Voolu suund: S81° 38'W

TINGMÄRGID:	
	Katastriüksuse piir vastavalt moodustamise viisile
	78408:801:2970 Katastriüksuse tunnus
	Teekaitsevöönd
	Projekteeritud kruuskate
	Projekteeritud olemasoleva katte taastamine
	Projekteeritud raieala ning kraavide/nõlvade taastamine
	Projekteeritud haljasala (murukülv h=10 cm)
	Projekteeritud tee telgjoon
	Projekteeritud tee piketaaž
	Projekteeritud / ümbertõstetud / olemasoleva liiklusmärgi number
	Projekteeritud liiklusmärgi post
	Projekteeritud vertikaalplaneering kõrgusarvudega
	Olemasolev vertikaalplaneering kõrgusarvudega
	Projekteeritud kraav / kraavipõhja kindlustus killustikuga
	Projekteeritud mulde nõlv
	Projekteeritud kraavi põhja kõrgusmärk (abs)
	Projekteeritud truup
	Projekteeritud liiklusmärk 221 "Anna teed"
	Projekteeritud liiklusmärk 644 "Tee nimi"



Lütsisnõlvatus 7x190m
NB! Nähtavuskolmnurges tuleb
likvideerida nähtavust piiravad
faktorsed (puud, põõsad jm).



		Reaalprojekt OU Vabaduse pst 174b 10917 Tallinn tel +372 608 11 00 www.reaalprojekt.ee reaalprojekt@reaalprojekt.ee		Töö nimetus	
Tellija RMK Ida-Virumaa metskond, Kirde Viru piirkond		MÄTTA TEE EHTAMISE PÕHIPROJEKT			
Insener: Kristo Evard		Asukoht Koljala küla, Lüganuse vald, Ida-Viru maakond Kestla küla, Viru-Nigula vald, Lääne-Viru maakond		Joonise nimetus Mätta tee (Korkküla - Erra tee 13132 riigitee km 5,419) AP-VP	
Vastutav insener: Jaan Luhaorg		Insener: ...		Mõõtkava M 1:500	
Projektijuht: Reio Vesiallik		Töö nr	Stadium	Kõide; eriosa	Joonise nr
Fail / Kuupäev: P23109_PP_TL_4-02_AP-VP.dwg / 24.10.2024		P23109	PP	TL	4-02