

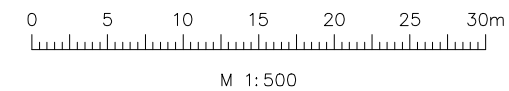
**TINGMÄRGID:**

	Katastriüksuse piir vastavalt moodustamise viisile
	78408:801:2970
	Katastriüksuse tunnus
	Teekaitsevöönd
	Projekteeritud kruuskate
	Projekteeritud raieala ning kraavide/nõlvade taastamine
	Projekteeritud olemasoleva katte taastamine
	Projekteeritud haljasala (murukülv h=10 cm)
	Projekteeritud katte serv
	Projekteeritud / ümbertõstetud / olemasoleva liiklusemärgi number
	Projekteeritud liiklusemärgi post
	Projekteeritud vertikaalplaneering kõrgusarvudega
	Olemasolev vertikaalplaneering kõrgusarvudega
	Projekteeritud mulde nõlv
	Projekteeritud liiklusemärk 221 "Anna teed"
	Projekteeritud liiklusemärk 644 "Tee nimi"
	Projekteeritud likvideeritav objekt
	Projekteeritud nõva
	Projekteeritud truupe

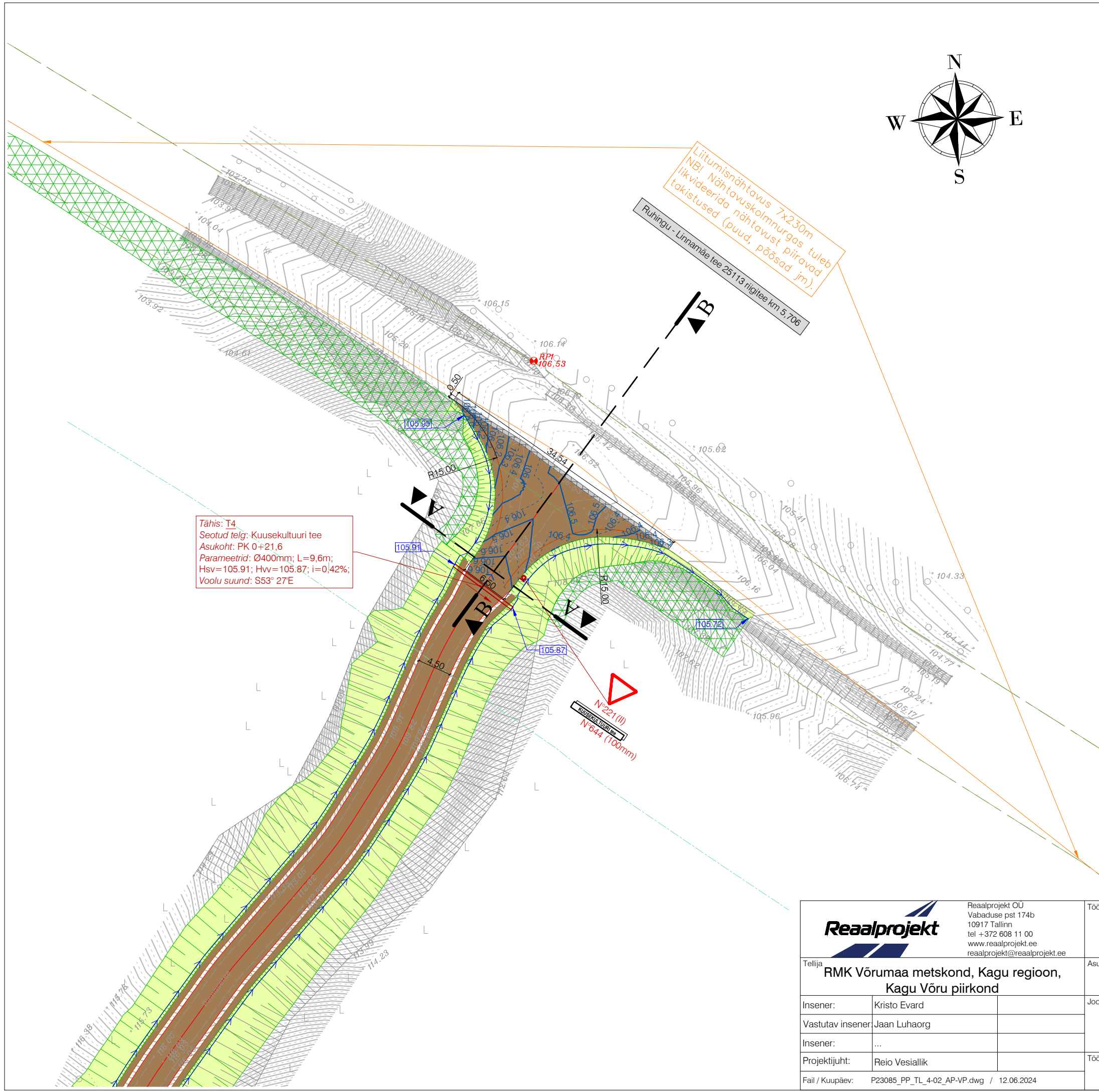
**Tähis: T1**  
 Seotud telg: Tepo tee  
 Asukoht: PK 0+12,7  
 Parameetrid: Ø300mm; L=10,5m;  
 Hsv=113,10; Hvv=113,00; i=0,95%;  
 Voolu suund: N00° 00'E

Litumisiõhtovus 7x230m  
 NB! Nähtavuskolmnurkas tuleb  
 likvideerida nõhtavust piiravad  
 tükistused (puud, pöösad jm).

Linnamäe - Kärgula tee 25123 niigitee km 1,065

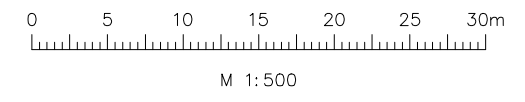


		Reaalprojekt OU Vabaduse pst 174b 10917 Tallinn tel +372 608 11 00 www.reaalprojekt.ee reaalprojekt@reaalprojekt.ee		Töö nimetus	
<b>RMK Võrumaa metskond, Kagu region, Kagu Võru piirkond</b>		<b>Tepo ja Jaskaoja teed</b>			
Tellija		Asukoht			
<b>RMK Võrumaa metskond, Kagu region, Kagu Võru piirkond</b>		<b>Linnamäe ja Rummi küla, Võru vald, Võru maakond</b>		Mõõtkaava	
Insener:	Kristo Evard	Joonise nimetus		Mõõtkaava	
Vastutav insener:	Jaana Luhaorg	<b>Tepo tee (Linnamäe - Kärgula tee 25123 riigitee km 1,065) AP-VP</b>		<b>M 1:500</b>	
Insener:	...	Töö nr		Joonise nr	
Projektijuht:	Reio Vesiallik	<b>P23085</b>	Staadium <b>PP</b>	Kõide; eriosa <b>TL</b>	<b>4-02-01</b>
Fail / Kuupäev:	P23085_PP_TL_4-02_AP-VP.dwg / 12.06.2024				



**TINGMÄRGID:**

	Katastriüksuse piir vastavalt moodustamise viisile
	78408:801:2970
	Katastriüksuse tunnus
	Teekaitsevöönd
	Projekteeritud kruuskate
	Projekteeritud raieala ning kraavide/nõlvade taastamine
	Projekteeritud olemasoleva katte taastamine
	Projekteeritud haljasala (murukülv h=10 cm)
	Projekteeritud katte serv
	Projekteeritud / ümbertõstetud / olemasoleva liiklusemärgi number
	Projekteeritud liiklusemärgi post
	Projekteeritud vertikaalplaneering kõrgusarvudega
	Olemasolev vertikaalplaneering kõrgusarvudega
	Projekteeritud mulde nõlv
	Projekteeritud liiklusemärk 221 "Anna teed"
	Projekteeritud liiklusemärk 644 "Tee nimi"
	Projekteeritud likvideeritav objekt
	Projekteeritud nõva
	Projekteeritud trüüp



		Reaalprojekt OU Vabaduse pst 174b 10917 Tallinn tel +372 608 11 00 www.reaalprojekt.ee reaalprojekt@reaalprojekt.ee		Töö nimetus <b>Tepo ja Jaskaoja teed</b>	
Tellija <b>RMK Võrumaa metskond, Kagu region, Kagu Võru piirkond</b>		Asukoht <b>Linnamäe ja Rummi küla, Võru vald, Võru maakond</b>			
Insener:	Kristo Evard	Joonise nimetus		Mõõtkaava	
Vastutav insener:	Jaan Luhaorg	<b>Kuusekultuuri tee (Ruhingu - Linnamäe tee 25113 rigitee km 5,706) AP-VP</b>		<b>M 1:500</b>	
Insener:	...	Töö nr	Stadium	Kõide; eriosa	Joonise nr
Projekti juht:	Reio Vesiallik	<b>P23085</b>	<b>PP</b>	<b>TL</b>	<b>4-02-02</b>
Fail / Kuupäev:	P23085_PP_TL_4-02_AP-VP.dwg / 12.06.2024				