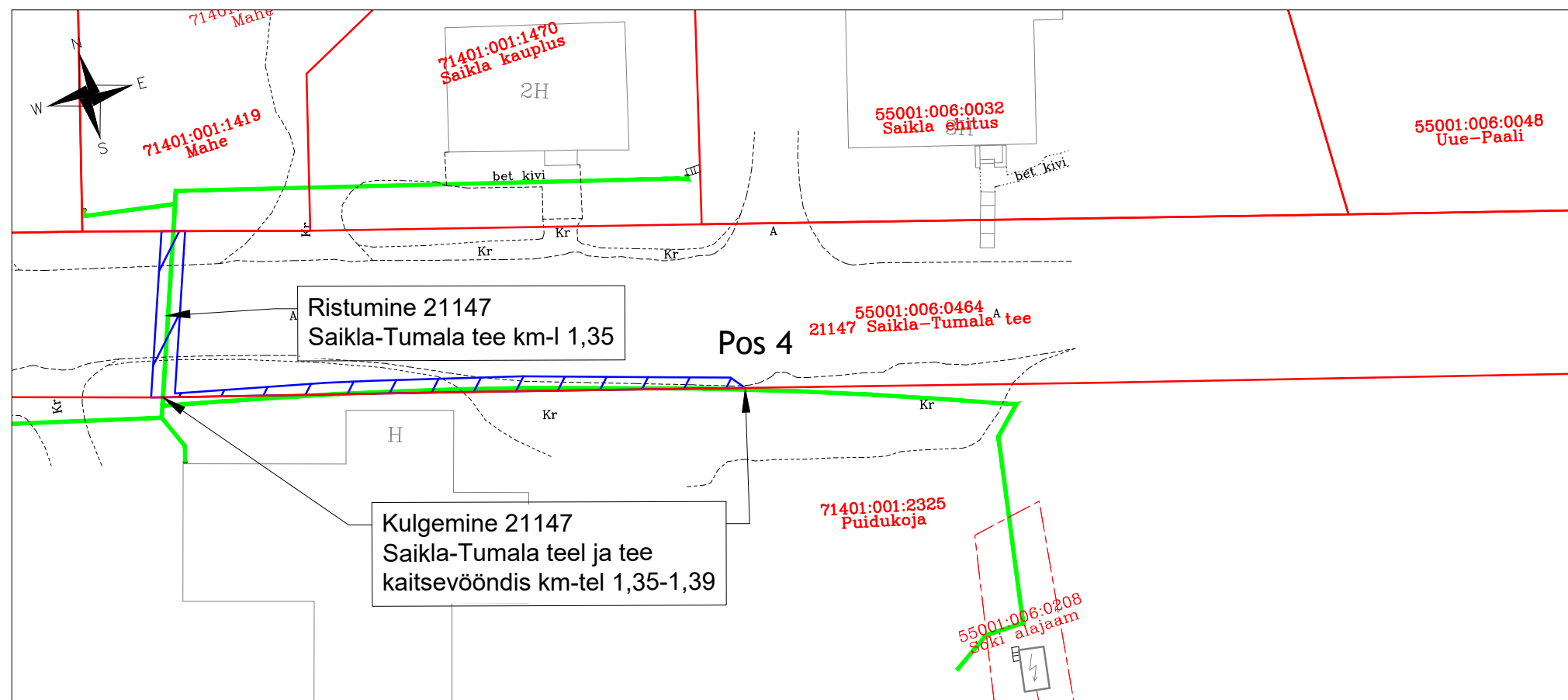
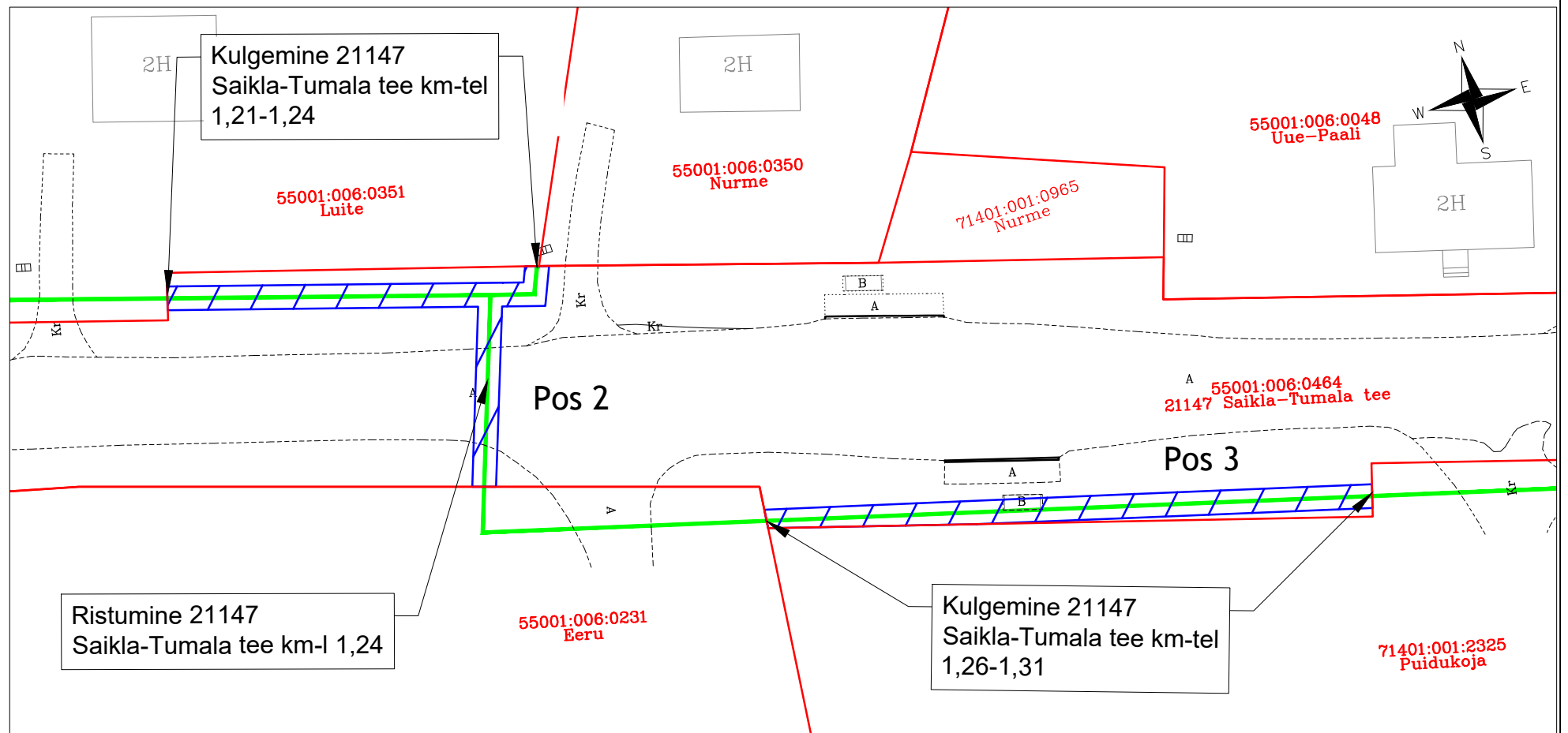
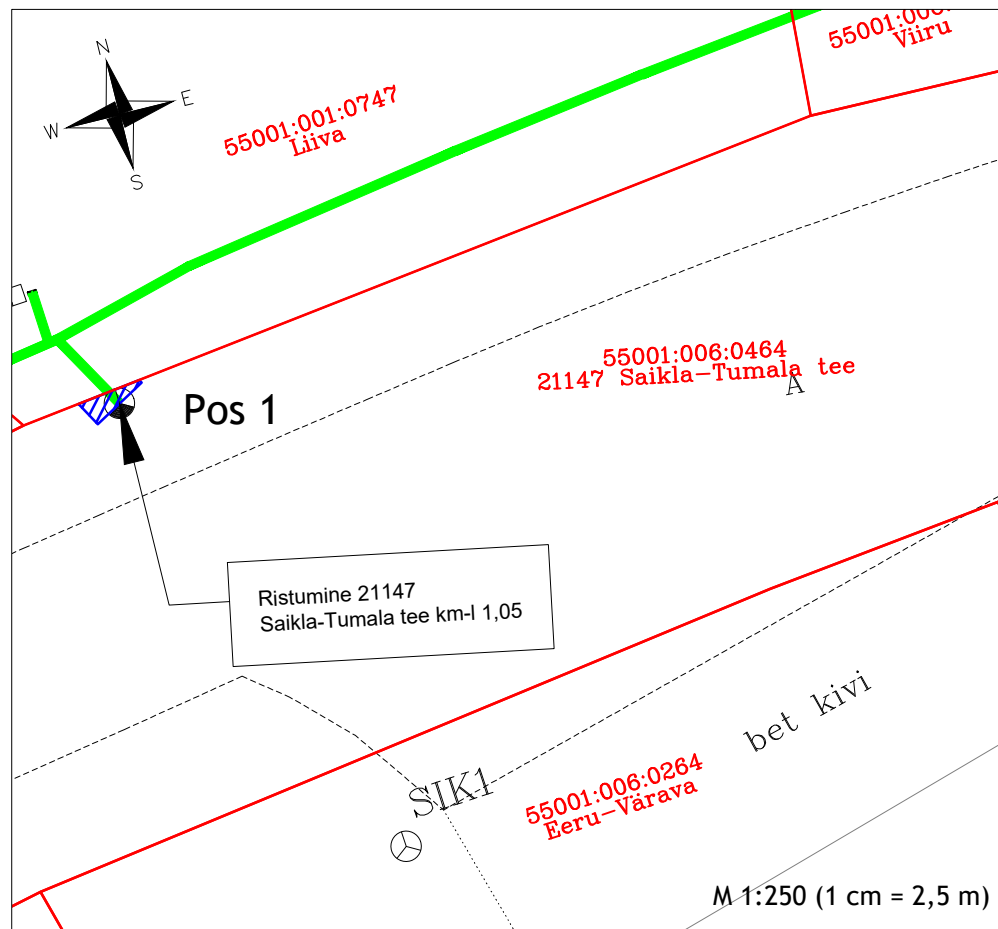


Isikliku kasutusõiguse seadmise plaan

21147 Saikla-Tumala tee
 Katastritunnus: 55001:006:0464
 Registriosa nr: 14062350
 M 1:500 (1 cm = 5,0 m), A3

Passiivse elektroonilise side juurdepääsuvõrgu rajamine
 Töö nr: VT1934



Jrk nr	IKÕ ala Pos nr (plaanil)	Kinnistu registriosa number	Katastriüksuse tunnus, nimi ja sihtotstarve	Asukoht riigitee (nr ja nimi) suhtes (lõigu algus ja lõpp km)	Ala pindala m ²
1	Pos 1	14062350	21147 Saikla-Tumala tee 55001:006:0464 Transpordimaa	Ristumine 21147 Saikla-Tumala tee km-l 1,05	1 m ²
2	Pos 2	14062350	21147 Saikla-Tumala tee 55001:006:0464 Transpordimaa	Kulgemine 21147 Saikla-Tumala tee km-tel 1,21-1,24; ristumine 21147 Saikla-Tumala tee km-l 1,24	97 m ²
3	Pos 3	14062350	21147 Saikla-Tumala tee 55001:006:0464 Transpordimaa	Kulgemine 21147 Saikla-Tumala tee km-tel 1,26-1,31	98 m ²
4	Pos 4	14062350	21147 Saikla-Tumala tee 55001:006:0464 Transpordimaa	Kulgemine 21147 Saikla-Tumala teel ja tee kaitsevööndis km-tel 1,35-1,39; ristumine 21147 Saikla-Tumala tee km-l 1,35	76 m ²

TINGMÄRGID:

- Katastriüksuse piir
- Projekteeritud side maakaabelliin
- Kasutusõiguse ala, ligikaudu 272 m²

Koostaja: Keskkonnaprojekt OÜ
 Taotleja: Enefit Connect OÜ